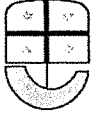


SCHEMA N. .... NP/27917 DEL PROT. ANNO ..... 2016	 <b>REGIONE LIGURIA - Giunta Regionale</b> Dipartimento agricoltura, turismo, formazione e lavoro Politiche della montagna e della fauna selvatica - Settore
--	---

**OGGETTO** : Approvazione dell'elenco regionale degli Alberi Monumentali della Liguria (art. 7 L.10/2013), 1^ aggiornamento.

<b>DECRETO</b>	N. <b>6496</b> <small>del REGISTRO ATTI AFFARI GIUNTA</small>	DATA <b>30/12/2016</b> <small>di SOTTOSCRIZIONE</small>
----------------	--	--

**IL DIRIGENTE**


Visto l'art. 7 della Legge 14 gennaio 2013, n. 10 "Norme per lo sviluppo degli spazi verdi urbani", con il quale si dettano disposizioni per la tutela e la salvaguardia degli alberi monumentali, dei filari e delle alberate di particolare pregio paesaggistico, naturalistico, monumentale, storico e culturale;


Vista la Legge regionale 22/01/1999 n. 4 "Norme in materia di foreste e di assetto idrogeologico" che, all'art. 12, dispone che sono tutelati gli esemplari arborei, ovunque radicati, quando costituiscono patrimonio di particolare interesse naturalistico, ambientale o storico-culturale della Regione, demandando alla Giunta regionale l'adozione delle modalità di redazione del relativo elenco;

Atteso che ai sensi del sopracitato art. 12 della l.r. n 4/1999 per albero monumentale si intendono:

- a) *l'albero ad alto fusto isolato o facente parte di formazioni boschive naturali o artificiali ovunque ubicate ovvero l'albero secolare tipico, che possono essere considerati come rari esempi di maestosità e longevità, per età o dimensioni, o di particolare pregio naturalistico, per rarità botanica e peculiarità della specie, ovvero che recano un preciso riferimento ad eventi o memorie rilevanti dal punto di vista storico, culturale, documentario o delle tradizioni locali;*
- b) *i filari e le alberate di particolare pregio paesaggistico, monumentale, storico e culturale, ivi compresi quelli inseriti nei centri urbani;*
- c) *gli alberi ad alto fusto inseriti in particolari complessi architettonici di importanza storica e culturale, quali ad esempio ville, monasteri, chiese, giardini, orti botanici e residenze storiche private.*

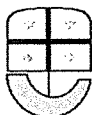
Visto il Decreto Interministeriale in data 23 ottobre 2014 "Istituzione dell'elenco degli alberi monumentali d'Italia e principi e criteri direttivi per il loro censimento", il quale detta le procedure per il censimento degli alberi monumentali ad opera dei Comuni, nonché per la redazione degli elenchi regionali ed il loro periodico aggiornamento;

Data - IL RESPONSABILE DEL PROCEDIMENTO  
 30/12/2016  
 (Dott.ssa Paola Carlotta Du Jardin)  


<div style="border: 1px solid black; padding: 5px; width: fit-content; margin: auto;">ATTO</div>	AUTENTICAZIONE COPIE  SETTORE STAFF AFFARI GIUNTA P..... C..... C..... L'ISTRUTTORE Dott.ssa Augusta Ginesi 	CODICE PRATICA :  AMelen16
PAGINA : 1	COD. ATTO : DECRETO DEL DIRIGENTE	

SCHEMA N..... NP/27917

DEL PROT. ANNO .....2016



**REGIONE LIGURIA - Giunta Regionale**

Dipartimento agricoltura, turismo, formazione e lavoro  
Politiche della montagna e della fauna selvatica - Settore

Vista la deliberazione della Giunta Regionale n. 483 del 27.03.2015 con cui è stato approvato lo schema di convenzione tra Regione Liguria e Corpo Forestale dello Stato per l'attuazione dell'articolo 7, comma 3, della Legge 14 gennaio 2013, n.10 e del relativo decreto attuativo 23 ottobre 2014 di cui all'art. 7 comma 2 della medesima legge, dando altresì mandato al dirigente del Settore Politiche della Montagna e della Fauna Selvatica alla sottoscrizione di accordi operativi di collaborazione con il Comando Regionale ed i Comandi Provinciali della Liguria del Corpo Forestale dello Stato;

Vista la Convenzione tra la Regione Liguria e il Corpo Forestale dello Stato per l'attuazione dell'articolo 7, comma 3, della L. n.10/2013, e del relativo decreto attuativo 23/10/2014, sottoscritta in data 17/06/2015 ed avente validità di 24 mesi dalla firma;

Considerato che in data 25/09/2015 è stato sottoscritto l'Accordo operativo di collaborazione con il Comando Regionale ed i Comandi Provinciali della Liguria del Corpo Forestale dello Stato, in base al quale il CFS provvede a compilare le schede di censimento degli Alberi monumentali per i Comuni che ne facciano espressamente richiesta e, in ogni caso, per gli esemplari già iscritti nel preesistente *Elenco regionale degli Alberi Monumentali*;

Vista la deliberazione della Giunta Regionale n. 1292 del 23/11/2015 con la quale sono state stabilite le modalità di redazione dell'*Elenco degli Alberi Monumentali della Liguria* ed in particolare è stato incaricato il dirigente del Settore Politiche della Montagna e della Fauna Selvatica di.

- a) espletare l'iter istruttorio necessario per l'esame e la valutazione delle schede e della documentazione trasmessa dai Comuni, al fine di verificare la sussistenza dei caratteri di monumentalità degli esemplari proposti, sulla base dei criteri stabiliti dalla normativa di riferimento citata in premessa, acquisendo pareri e/o valutazioni tecniche da parte del Comando Regionale del Corpo Forestale dello Stato, nell'ambito dell'Accordo operativo in vigore, nonché, se ritenuto necessario, di altre strutture regionali ed Universitarie competenti;
- b) approvare con proprio provvedimento, entro il 31 dicembre 2015, l'***Elenco degli Alberi Monumentali della Liguria***;
- c) trasmettere l'Elenco al Servizio II - Divisione 6<sup>a</sup> dell'Ispettorato generale del Corpo forestale dello Stato, affinché provveda alla redazione e alla tenuta dell'Elenco degli Alberi Monumentali d'Italia;
- d) provvedere all'aggiornamento, con cadenza almeno annuale, dell'Elenco regionale;

Considerato che, con Decreto del Dirigente n. 4539 del 31/12/2015 del è stato approvato l'*Elenco regionale degli Alberi Monumentali della Liguria*, (art. 7 L.10/2013);

Data - IL RESPONSABILE DEL PROCEDIMENTO

30/12/2016  
(Dott.ssa Paola Carlotta Du Jardin)

AUTENTICAZIONE COPIE

CODICE PRATICA :

ATTO

SETTORE STAFF AFFARI GIUNTA  
P..... C..... C.....  
L'ISTRUTTORE   
Dott.ssa Augusta Ginesi

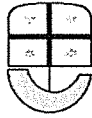
AMelen16

PAGINA : 2

COD. ATTO : DECRETO DEL DIRIGENTE

SCHEMA N. .... NP/27917

DEL PROT. ANNO ..... 2016



**REGIONE LIGURIA - Giunta Regionale**

Dipartimento agricoltura, turismo, formazione e lavoro  
Politiche della montagna e della fauna selvatica - Settore

Atteso che nel corso dell'anno 2016 alcuni Comuni della Liguria hanno trasmesso direttamente nuove schede di censimento ed un certo numero di schede sono state compilate e trasmesse dal Corpo Forestale dello Stato della Liguria per conto dei Comuni sulla base dell'accordo in essere;

Dato atto che l'istruttoria delle nuove schede proposte, per la selezione degli esemplari da inserire nell'elenco regionale degli alberi monumentali, è stata effettuata tenendo conto dei criteri stabiliti dall'art. 4 del D.M. 23 ottobre 2014, di seguito riepilogati, applicati anche disgiuntamente, assicurando un approccio attento al contesto ambientale, storico e paesaggistico in cui l'albero insiste:

- a) pregio naturalistico legato all'età e alle dimensioni;
- b) pregio naturalistico legato a forma e portamento;
- c) valore ecologico;
- d) pregio naturalistico legato alla rarità botanica;
- e) pregio naturalistico legato all'architettura vegetale;
- f) pregio paesaggistico;
- g) pregio storico-culturale-religioso.

Dato atto che il dirigente del Settore Politiche della Montagna e della Fauna Selvatica ha espletato l'istruttoria di valutazione delle nuove schede di censimento pervenute, avvalendosi, nel corso di un apposito incontro di lavoro, del supporto tecnico di personale competente dei Comandi Provinciali del Corpo Forestale dello Stato, nonché della collaborazione del dr. Alfredo Milazzo, ex Comandante regionale del C.F.S. e docente presso l'Università degli Studi di Genova;

Dato atto altresì che, nelle fasi di istruttoria tecnica è stato tenuto conto dei parametri valutativi e delle considerazioni di seguito indicate al fine di determinare il criterio prevalente di monumentalità per ciascun albero proposto, escludendo pertanto alcuni esemplari per il fatto di non presentare caratteristiche e peculiarità particolari o per compromessa vigoria dovute a cause fitopatologiche o all'effetto di agenti atmosferici:

- applicazione dei parametri minimi delle misure di circonferenza del tronco, indicative per specie, riportati nell'allegato tecnico al D.M., per la determinazione del criterio di monumentalità prevalente di tipo dimensionale;
- valutazioni di carattere botanico-naturalistiche per l'individuazione del criterio di monumentalità relativo alla forma e al portamento, al valore ecologico e alla rarità botanica;

Data - IL RESPONSABILE DEL PROCEDIMENTO

30/12/2016  
(Dott.ssa Paola Carlotta Du Jardin)

AUTENTICAZIONE COPIE

CODICE PRATICA :

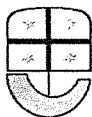
ATTO

SETTORE STAFF AFFARI GIUNTA  
P..... C..... C.....  
L'ISTRUTTORE   
Dott.ssa Augusta Ginesi

AMelen16

PAGINA : 3

COD. ATTO : DECRETO DEL DIRIGENTE



Dato inoltre atto che:

- alcuni esemplari di alberi censiti, per i quali non sono stati ritenuti applicabili i parametri di monumentalità sopra descritti, ma per i quali viene ritenuta adeguata la proposta di monumentalità per valore paesaggistico, risulta necessario procedere al coinvolgimento della Soprintendenza territorialmente competente del *Ministero dei beni e delle attività culturali e del turismo*, al fine della verifica dei requisiti per la dichiarazione di interesse pubblico ai sensi dell'art. 136 del d.lgs. n. 42/2004;
- in numerosi casi le essenze arboree candidate all'inserimento nell'*Elenco degli alberi monumentali* risultano localizzate all'interno di ambiti territoriali o di complessi architettonici già oggetto di tutela paesistica, ai sensi dell'art. 136 del D.lgs n.42/2004, ma che non risulterebbero, in questa prima fase di redazione dell'elenco, situazioni in cui il vincolo paesaggistico sia apposto in modo puntuale e specifico sul singolo soggetto arboreo, per cui si ritiene necessaria una rigorosa verifica da parte della amministrazione competente;

Ritenuto pertanto di approvare l'*Elenco Regionale degli Alberi Monumentali* della Liguria, aggiornato con i nuovi esemplari valutati nel corso del 2016, come riportato nella tabella allegata, quale parte integrante al presente atto, sulla base della prevista istruttoria tecnica;

Ritenuto inoltre che sono per il momento esclusi dall'elenco gli esemplari, censiti dal CFS in quanto già iscritti nel preesistente *Elenco regionale degli Alberi Monumentali* e validati in fase di istruttoria tecnica, per i quali non è però pervenuta alcuna segnalazione da parte delle Amministrazioni Comunali competenti per territorio;

Ritenuto quindi di coinvolgere gli organismi competenti all'avvio del procedimento di dichiarazione di interesse pubblico ai sensi dell'art. 136 del d.lgs. n. 42/2004, per gli esemplari indicati in tabella nella specifica colonna, secondo l'iter previsto dagli artt. 138, 139 e 140 dello stesso d.lgs. n. 42/2004;

### DECRETA

- a) di approvare l'*Elenco degli Alberi Monumentali della Liguria*, aggiornamento 2016, come riportato nella tabella allegata, quale parte integrante al presente atto;

Data - IL RESPONSABILE DEL PROCEDIMENTO

30/12/2016  
(Dott.ssa Paola Carlotta Du Jardin)

AUTENTICAZIONE COPIE

CODICE PRATICA :

ATTO

SETTORE STAFF AFFARI GIUNTA  
P..... C..... C.....  
L'ISTRUTTORE *AG*  
Dott.ssa Augusta Ginesi

AMelen16

PAGINA : 4

COD. ATTO : DECRETO DEL DIRIGENTE

SCHEMA N. .... NP/27917

DEL PROT. ANNO ..... 2016



**REGIONE LIGURIA - Giunta Regionale**

Dipartimento agricoltura, turismo, formazione e lavoro  
Politiche della montagna e della fauna selvatica - Settore

- b) di trasmettere l'*Elenco* al Servizio II - Divisione 6<sup>a</sup> dell'Ispettorato generale del Corpo forestale dello Stato, affinché provveda alla redazione e alla tenuta dell'*Elenco degli Alberi Monumentali d'Italia*;
- c) di coinvolgere gli organismi competenti all'avvio del procedimento di dichiarazione di interesse pubblico ai sensi dell'art. 136 del d.lgs. n. 42/2004, per gli esemplari indicati in tabella nella specifica colonna, secondo l'iter previsto dagli artt. 138, 139 e 140 dello stesso d.lgs. n. 42/2004.

Avverso il presente provvedimento è possibile proporre ricorso giurisdizionale al TAR, entro 60 giorni o, alternativamente, ricorso amministrativo straordinario al Presidente della Repubblica, entro 120 giorni dalla notifica o pubblicazione dello stesso.

----- FINE TESTO -----

.....  
Data - IL DIRIGENTE

30/12/2016  
(Dott. Valerio Vassallo)

Data - IL RESPONSABILE DEL PROCEDIMENTO

30/12/2016  
(Dott.ssa Paola Carlotta Du Jardin)

AUTENTICAZIONE COPIE

CODICE PRATICA :

ATTO

SETTORE STAFF AFFARI GIUNTA  
P..... C..... C.....  
L'ISTRUTTORE   
Dott.ssa Augusta Ginesi

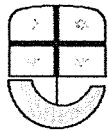
AMelen16

PAGINA : 5

COD. ATTO : DECRETO DEL DIRIGENTE

SCHEMA N.....NP/27917  
DEL PROT. ANNO .....2016

N.  
IN DATA **6496**  
**30/12/16**



**REGIONE LIGURIA - Giunta Regionale**

Dipartimento agricoltura, turismo, formazione e lavoro  
Politiche della montagna e della fauna selvatica - Settore

**OGGETTO** : Approvazione dell'elenco regionale degli Alberi Monumentali della Liguria (art. 7 L.10/2013), 1^ aggiornamento.

**DOCUMENTI ALLEGATI COSTITUITI DAL NUMERO DI PAGINE A FIANCO DI CIASCUNO INDICATE**

**Elenco regionale degli Alberi Monumentali della Liguria, (art. 7 L.10/2013): 1^ aggiornamento.**  
**PER UN TOTALE COMPLESSIVO DI PAGINE N. 12**

----- FINE TESTO -----

Data - IL RESPONSABILE DEL PROCEDIMENTO

**30/12/2016**  
(Dott.ssa Paola Carlotta Du Jardin)

AUTENTICAZIONE COPIE

CODICE PRATICA :

**ALLEGATO**

SETTORE STAFF AFFARI GIUNTA  
P..... C..... C.....  
L'ISTRUTTORE **Ay**  
Dott.ssa Augusta Ginesi

AMelen16

PAGINA : 1

COD. ATTO : DECRETO DEL DIRIGENTE

**REGIONE LIGURIA - Giunta Regionale**

Dipartimento agricoltura, turismo, formazione e lavoro  
Politiche della montagna e della fauna selvatica - Settore

ID	PROVINCIA	COMUNE	LOCALITA'	LATITUDINE	LONGITUDINE	ALTITUDINE (m s.l.m.)	AREA URBANIZZATA SINO	SPECIE		CIRCONFERENZA FUSTO (cm)	ALTEZZA (m)	CRITERIO MONUMENTALITA'	PROPOSTA DICHIARAZIONE NOTEVOLE INTERESSE PUBBLICO
								NOME SCIENTIFICO	NOME VOLGARE				
1.01/A388/GE/07	Genova	Arenzano	Villa Pallavicini	44°24'04"	8°40'55"	10	si	<i>Cedrus libani</i> A. Richard	Cedro del Libano	350	25,0	d) rarità botanica	no
2.02/A388/GE/07	Genova	Arenzano	Villa Pallavicini	44°24'06"	8°41'01"	10	si	<i>Cinanomum glanduliferum</i> (Wall.) Meisn.	Falsa canfora	350	15,0	a) età e dimensioni	no
3.03/A388/GE/07	Genova	Arenzano	La Colletta	44°23'57"	8°39'50"	50	si	<i>Pinus pinea</i> L.	Pino domestico	390	18,0	a) età e dimensioni	no
4.01/B067/GE/07	Genova	Borzonasca	Il Poggio	44°26'58"	9°20'34"	675	no	<i>Castanea sativa</i> Mill.	Castagno	800	11,0	a) età e dimensioni	no
5.02/B067/GE/07	Genova	Borzonasca	Abbazia di Borzone	44°25'24"	9°24'37"	335	no	<i>Cupressus sempervirens</i> L.	Cipresso comune	325	26,0	a) età e dimensioni	no
6.01/B956/GE/07	Genova	Casella	Via Fieschi	44°32'21"	8°59'56"	428	si	<i>Cedrus libani</i> A. Richard	Cedro del Libano	440	30,0	a) età e dimensioni	no
7.01/D969/GE/07	Genova	Genova	Nervi Villa Serrra Groppallo	44°22'53"	9°02'43"	32	si	<i>Jubaea chilensis</i> Johow.	Palma gigante del Cile	396	15,0	a) età e dimensioni d) rarità botanica	no
8.02/D969/GE/07	Genova	Genova	Villa Duchessa di Galliera	44°25'48"	8°44'46"	26	si	<i>Platanus orientalis</i> L.	Platano orientale	497	27,0	a) età e dimensioni d) rarità botanica	no
9.03/D969/GE/07	Genova	Genova	Nervi	44°23'15"	9°02'29"	50	si	<i>Schinus molle</i> L.	Falso pepe	399	13,0	a) età e dimensioni d) rarità botanica	no
10.04/D969/GE/07	Genova	Genova	Parchi di Nervi Villa Groppallo	44°22'59"	9°02'37"	29	si	<i>Araucaria Bidwilli</i> Hook.	Pino del Queensland	608	28,0	a) età e dimensioni d) rarità botanica	no

Data - IL RESPONSABILE DEL PROCEDIMENTO

30/12/2016  
(Dott.ssa Paola Carlotta Du Jardin)

*P. D. J.*

SETTORE STAFF AFFARI GIUNTA

P. .... C. .... C. ....

L'ISTRUTTORE *AJ*

Dott.ssa Augusta Ginesì

ID	PROVINCIA	COMUNE	LOCALITA'	LATTIDINE	LONGITUDINE	ALTUDINE (m s.l.m.)	AREA URBANIZZATA S/NO	SPECIE		CIRCONFERENZA FUSTO (cm)	ALTEZZA (m)	CRITERIO MONUMENTALITA'	PROPOSTA DICHIARAZIONE NOTEVOLE INTERESSE PUBBLICO
								NOME SCIENTIFICO	NOME VULGARE				
11/01/F858/GE/07	Genova	Ne	Gosita	44°20'52" 9°26'24"	420	no	no	<i>Quercus pubescens Willd.</i>	Roverella	495	18,0	a) età e dimensioni	no
12/01/H183/GE/07	Genova	Rapallo	S. Maria del Campo	44°21'36" 9°11'18"	20	si	si	<i>Quercus ilex L.</i>	Leccio	417	25,0	a) età e dimensioni	no
13/02/H183/GE/07	Genova	Rapallo	Campo da Golf	44°21'17" 9°12'15"	4	si	si	<i>Liriodendron tulipifera L.</i>	Albero dei tulipani	380	40,0	a) età e dimensioni d) rarità botanica	no
14/03/H183/GE/07	Genova	Rapallo	Montallegro	44°22'10" 9°15'16"	609	no	no	Insieme omogeneo di <i>Quercus ilex L.</i>	Lecci filare	160	11,0	e) architettura vegetale f) valore paesaggistico	si
15/04/H183/GE/07	Genova	Rapallo	Villa Tigulio-Parco Comunale "L. Casale"	44°20'46" 9°14'21"	20	si	si	<i>Cinamomum glanduliferum (Wall.) Meisn.</i>	Falsa canfora	487	25,0	a) età e dimensioni	no
16/05/H183/GE/07	Genova	Rapallo	Villa Tigulio-Parco Comunale L. Casale	44°20'46" 9°14'21"	20	si	si	<i>Eucalyptus globulus Labill.</i>	Eucalitto	530	20,0	a) età e dimensioni	no
17/06/H183/GE/07	Genova	Rapallo	Villa Tigulio-vivai comunale	44°20'48" 9°14'23"	20	si	si	<i>Cupressus macrocarpa Hartw.</i>	Cipresso di Monterey	631	25,0	a) età e dimensioni	no
18/01/1368/GE/07	Genova	S. Stefano d'Aveto	Allegrezze	44°31'52" 9°26'13"	920	no	no	<i>Sequoiadendron giganteum (Lindl.) J. Buchholz</i>	Sequoia gigante	475	18,0	a) età e dimensioni	no
19/01/L167/GE/07	Genova	Tiglieto	Ponte Medievale	44°31'36" 8°36'30"	380	no	no	<i>Quercus petraea (Matt.) Liebl.</i>	Rovere	460	15,0	a) età e dimensioni	no
20/02/L167/GE/07	Genova	Tiglieto	Badia	44°31'15" 8°36'16"	400	no	no	<i>Cedrus atlantica (Endl.) Carrère</i>	Cedro dell'Atlante	420	38,0	a) età e dimensioni	no



**REGIONE LIGURIA - Giunta Regionale**

Dipartimento agricoltura, turismo, formazione e lavoro  
Politiche della montagna e della fauna selvatica - Settore

ID	PROVINCIA	COMUNE	LOCALITA'	LATITUDINE	LONGITUDINE	ALTITUDINE (m s.l.m.)	AREA URBANIZZATA SINO	SPECIE		CIRCONFERENZA FUSTO (cm)	ALTEZZA (m)	CRITERIO MONUMENTALITA'	PROPOSTA DICHIARAZIONE NOTEVOLE INTERESSE PUBBLICO
								NOME SCIENTIFICO	NOME VOLGARE				
2101/105/GE/07	Genova	Vobbia	La Costa	44°36'07" N	9°05'19" E	720	no	<i>Castanea sativa</i> Mill.	Castagno	648 - 186 - 130	15,0	a) età e dimensioni	no
2201/A984/IM/07	Imperia	Bordighera	Museo Bicknell	43°46'55" N	7°40'02" E	28	si	<i>Wisteria sinensis</i> (Sims) Sweet	Glicine	160	7,5	a) età e dimensioni b) forma e portamento	no
2302/A984/IM/07	Imperia	Bordighera	Museo Bicknell Ingresso	43°46'56" N	7°40'03" E	28	si	<i>Ficus macrophylla</i> Desf.ex Pers.	Fico magnolioloide	975	20,0	a) età e dimensioni d) rarità botanica	no
2403/A984/IM/07	Imperia	Bordighera	Pressi Museo Bicknell	43°46'55" N	7°40'02" E	26	si	<i>Ficus macrophylla</i> Desf.ex Pers.	Fico magnolioloide	1020	22,0	a) età e dimensioni d) rarità botanica	no
2504/A984/IM/07	Imperia	Bordighera	Pressi del Comune	43°46'46" N	7°40'21" E	24	si	<i>Ficus macrophylla</i> Desf.ex Pers.	Fico magnolioloide	1732	13,0	a) età e dimensioni d) rarità botanica	no
2605/A984/IM/07	Imperia	Bordighera	Lungomare Argentina	43°46'38" N	7°40'15" E	3	si	<i>Insieme omogeneo di Araucaria excelsa R.Br.</i>	Pino di Norfolk - filare	182	20,0	d) rarità botanica f) valore paesaggistico	si
2706/A984/IM/07	Imperia	Bordighera	Angolo Via Tumiati - Via Romana	43°46'53" N	7°40'14" E	20	si	<i>Pinus canariensis</i> Chr. P. Sim.	Pino delle Canarie	385	38,0	a) età e dimensioni d) rarità botanica	no
2801/B020/IM/07	Imperia	Borgomaro	Maro Castello - Prato della Corte	43°58'14" N	7°56'16" E	295	no	<i>Quercus pubescens</i> Willd.	Roverella	332	19,0	a) età e dimensioni	no
2902/B020/IM/07	Imperia	Borgomaro	Maro Castello - Prato della Corte	43°58'13" N	7°56'16" E	295	no	<i>Quercus pubescens</i> Willd.	Roverella	332	19,0	a) età e dimensioni	no
3003/B020/IM/07	Imperia	Borgomaro	Conlo - Vallone	43°58'35" N	7°54'10" E	622	no	<i>Quercus pubescens</i> Willd.	Roverella	427	30,0	a) età e dimensioni	no

**REGIONE LIGURIA - Giunta Regionale**

Dipartimento agricoltura, turismo, formazione e lavoro  
Politiche della montagna e della fauna selvatica - Settore

ID	PROVINCIA	COMUNE	LOCALITA'	LATTITUDE	LONGITUDE	ALTITUDE (m s.l.m.)	AREA URBANIZZATA SINO	SPECIE		CIRCONFERENZA FUSTO (cm)	ALTEZZA (m)	CRITERIO MONUMENTALITA'	PROPOSTA DICHIARAZIONE NOTEVOLE INTERESSE PUBBLICO
								NOME SCIENTIFICO	NOME VOLGARE				
31/01/D319/IM/07	Imperia	Dolcedo	Costa Carnara - Nufian	43°53'43" 7°56'58"		160	no	<i>Olea europaea</i> L.	Olivo	1392	13,0	a) età e dimensioni	no
32/01/E290/IM/07	Imperia	Imperia	V.le G. Matteotti, 147	43°52'59" 8°01'19"		35	si	<i>Araucaria Bidwillii</i> Hook.	Pino del Queensland	345	26,0	a) età e dimensioni d) rarità botanica	no
33/01/I138/IM/07	Imperia	Sanremo	Poggio - Villa Minerva	43°49'37" 7°48'41"		129	no	<i>Olea europaea</i> L.	Olivo	940	12,0	a) età e dimensioni g) valore storico-culturale-religioso	si
34/02/I138/IM/07	Imperia	Sanremo	Parco Marsaglia	43°48'48" 7°46'01"		20	si	<i>Jubaea chilensis</i> Johow.	Palma gigante del Cile	334	12,0	a) età e dimensioni d) rarità botanica	no
35/03/I138/IM/07	Imperia	Sanremo	Parco Villa Ormond	43°49'17" 7°47'22"		10	si	<i>Phoenix reclinata</i> Jacq <i>insieme omogeneo di</i>	Palma del Senegal	830	19,0	a) età e dimensioni d) rarità botanica	no
36/04/I138/IM/07	Imperia	Sanremo	Via Roma	43°49'04" 7°46'47"		10	si	<i>Washingtonia filifera</i> (Linden) H. Wendi.	Palma californiana - gruppo	250 (med) 350 (max)	15,0 (med) 18,0 (max)	a) età e dimensioni f) valore paesaggistico	si
37/01/L430/IM/07	Imperia	Triora	S. Agostino	43°59'48" 7°45'49"		820	no	<i>Aesculus hippocastanum</i> L.	Ippocastano	390	25,0	a) età e dimensioni	no
38/02/L430/IM/07	Imperia	Triora	S. Agostino	43°59'42" 7°45'47"		820	no	<i>Aesculus hippocastanum</i> L.	Ippocastano	362	28,0	a) età e dimensioni	no
39/03/L430/IM/07	Imperia	Triora	Il Pin - Case Abetin	44°01'43" 7°41'27"		1388	no	<i>Acer pseudoplatanus</i> L.	Acer di monte	970	24,0	a) età e dimensioni b) forma e portamento	no
40/04/L430/IM/07	Imperia	Triora	S. Bernardino	43°59'30" 7°45'51"		730	no	<i>Aesculus hippocastanum</i> L.	Ippocastano	310	20,0	a) età e dimensioni	no

**REGIONE LIGURIA - Giunta Regionale**

Dipartimento agricoltura, turismo, formazione e lavoro  
Politiche della montagna e della fauna selvatica - Settore

ID	PROVINCIA	COMUNE	LOCALITA'	LATITUDINE	LONGITUDINE	ALTITUDINE (m s.l.m.)	AREA URBANIZZATA S/NO	SPECIE		CIRCONFERENZA FUSTO (cm)	ALTEZZA (m)	CRITERIO MONUMENTALITA'	PROPOSTA DICHIARAZIONE NOTEVOLE INTERESSE PUBBLICO
								NOME SCIENTIFICO	NOME VOLGARE				
41/01/L741/IM/07	Imperia	Ventimiglia	Villa Hanbury - pressi casa padronale	43°47'00"	7°33'18"	76	no	<i>Cupressus lusitanica</i> Mill.	Cipresso messicano	520	17,0	a) età e dimensioni d) rarità botanica	no
42/02/L741/IM/07	Imperia	Ventimiglia	Villa Hanbury - pressi casa padronale	43°47'00"	7°33'17"	70	no	<i>Araucaria cunninghamii</i> Alton ex D. Don	Pino della baia di Moreton	260	22,0	d) rarità botanica g) valore storico-culturale-religioso	no
43/01/E463/SP/07	La Spezia	La Spezia	La Gira	44°07'18"	9°47'34"	230	si	<i>Quercus ilex</i> L.	Leccio	400	16,0	a) età e dimensioni f) valore paesaggistico	si
44/02/E463/SP/07	La Spezia	La Spezia	Piazzale della Stazione F.S.	44°06'39"	9°48'52"	15	si	<i>Platanus acerifolia</i> (Aiton) Willd	Platano comune	412	21,0	a) età e dimensioni	no
45/03/E463/SP/07	La Spezia	La Spezia	Termo, Via Sarzana 932	44°07'01"	9°52'47"	27	si	<i>Magnolia grandiflora</i> L.	Magnolia	330	25,0	a) età e dimensioni	no
46/01/E542/SP/07	La Spezia	Lerici	P.zza Garibaldi	44°04'26"	9°54'35"	1	si	<i>Tamarix gallica</i> L.	Tamerice	265	3,0	a) età e dimensioni	no
47/01/F609/SP/07	La Spezia	Monterosso	Santuario Madonna di Soviore	44°09'36"	9°39'50"	495	no	<i>Insieme omogeneo Quercus ilex</i> L.	Leccio	250	15,0	f) valore paesaggistico g) valore storico-culturale-religioso	si
48/01/G925/SP/07	La Spezia	Portovenere	Isola Palmaria	44°02'37"	9°50'25"	120	no	<i>Pinus pinea</i> L.	Pino domestico	372	16,5	f) valore paesaggistico	si
49/01/H461/SP/07	La Spezia	Rocchetta Vara	Molino Rotato "Pirolo"	44°16'56"	9°46'52"	710	no	<i>Quercus pubescens</i> Willd.	Roverella	513	14,5	a) età e dimensioni	no
50/01/I449/SP/07	La Spezia	Sarzana	Via Agostino Paci - Vecchio ospedale	44°08'48"	9°57'48"	25	si	<i>Chamaemum glanduliferum</i> (Wall.) Meisn.	Falsa canfora	361	20,0	a) età e dimensioni d) rarità botanica	no

**REGIONE LIGURIA - Giunta Regionale**

Dipartimento agricoltura, turismo, formazione e lavoro  
Politiche della montagna e della fauna selvatica - Settore

ID	PROVINCIA	COMUNE	LOCALITA'	LATITUDINE	LONGITUDINE	ALTITUDINE (m s.l.m.)	AREA URBANIZZATA S/NO	SPECIE		CIRCONFERENZA FUSTO (cm)	ALTEZZA (m)	CRITERIO MONUMENTALITA'	PROPOSTA DICHIARAZIONE NOTEVOLE INTERESSE PUBBLICO
								NOME SCIENTIFICO	NOME VOLGARE				
51 01/L681/SP/07	La Spezia	Varese Ligure	Cerrete	44°24'45"	9°32'17"	650	si	<i>Quercus Crenata Lam.</i>	Cerro-sughera	560	16,0	a) età e dimensioni	no
52 02/L681/SP/07	La Spezia	Varese Ligure	Cesena	44°21'46"	9°35'05"	430	si	<i>Quercus pubescens Willd.</i>	Roverella	405	25,0	a) età e dimensioni	no
53 03/L681/SP/07	La Spezia	Varese Ligure	Begaggin	44°25'32"	9°35'27"	1030	no	<i>Fagus sylvatica L.</i>	Faggio	410	22,0	a) età e dimensioni	no
54 04/L681/SP/07	La Spezia	Varese Ligure	Lupo Morto	44°20'54"	9°36'46"	480	no	<i>Arbutus unedo L.</i>	Corbazzolo	165	7,0	a) età e dimensioni b) forma e portamento	no
55 05/L681/SP/07	La Spezia	Varese Ligure	Sorgenti del Vara	44°24'03"	9°28'30"	1000	no	<i>Fagus sylvatica L.</i>	Faggio	235	17,0	b) forma e portamento	no
56 06/L681/SP/07	La Spezia	Varese Ligure	Begaggin	44°25'31"	9°35'27"	1030	no	<i>Laburnum anagyroides Medik.</i>	Maggiociondolo	320	13,0	a) età e dimensioni	no
57 01/L774/SP/07	La Spezia	Vernazza	Santuario della Madonna di Reggio	44°08'36"	9°41'15"	320	no	<i>Cupressus sempervirens L.</i>	Cipresso comune	400	23,0	a) età e dimensioni e) architettura vegetale	si
58 02/L774/SP/07	La Spezia	Vernazza	Santuario della Madonna di Reggio	44°08'37"	9°41'15"	320	no	<i>Insieme omogeneo Quercus ilex L.</i>	Leccio	300	18,0	e) architettura vegetale f) valore paesaggistico	si
59 01/A226/SV/07	Savona	Altare	Li Piani	44°19'45"	8°20'07"	400	no	<i>Sequoia sempervirens (D. Don) Endl.</i>	Sequoia sempreverde	570	38,0	a) età e dimensioni d) rarità botanica	no
60 02/A226/SV/07	Savona	Altare	Li Piani	44°19'46"	8°20'07"	400	no	<i>Abies nordmanniana (Steven) Spach</i>	Abete del Caucaso	350	34,0	a) età e dimensioni	no

ID	PROVINCIA	COMUNE	LOCALITA'	LATTUDINE	LONGTUDINE	ALTUDINE (m s.l.m.)	AREA URBANIZZATA S/NO	SPECIE		CIRCONFERENZA FUSTO (cm)	ALTEZZA (m)	CRITERIO MONUMENTALITA'	PROPOSTA DICHIARAZIONE NOTEVOLE INTERESSE PUBBLICO
								NOME SCIENTIFICO	NOME VOLGARE				
61 01/B048/SV/07	Savona	Bormida	Ferriere Palazzo Pertini	44°16'05" 8°13'49"		520	no	<i>Ilex aquifolium</i> L.	Agrifoglio	163	7,0	a) età e dimensioni	no
62 01/B369/SV/07	Savona	Montenotte	Traversine	44°23'02" 8°23'49"		700	no	<i>Fagus sylvatica</i> L.	Faggio	435	32,0	a) età e dimensioni	no
63 02/B369/SV/08	Savona	Montenotte	Miera - Riserva dell'Adelasia	44°23'14" 8°23'06"		730	no	<i>Fagus sylvatica</i> L.	Faggio	460	37,0	a) età e dimensioni	no
64 01/B409/SV/07	Savona	Calice Ligure	Carbuta	44°13'14" 8°18'08"		30	si	<i>Quercus ilex</i> L.	Leccio	580	22,0	a) età e dimensioni	no
65 01/C443/SV/07	Savona	Celle Ligure	Natta	44°21'03" 8°33'35"		60	no	<i>Quercus suber</i> L.	Sughera	405	15,0	a) età e dimensioni	no
66 01/D600/SV/07	Savona	Finale Ligure	Valle Acquila	44°11'05" 8°19'19"		80	no	<i>Pinus pinea</i> L.	Pino domestico	475	24,0	a) età e dimensioni f) valore paesaggistico	si
67 02/D600/SV/07	Savona	Finale Ligure	Via Brunenghi 114 Villa Rocchinotti	44°10'23" 8°20'01"		10	si	<i>Magnolia grandiflora</i> L.	Magnolia	365	20,0	a) età e dimensioni b) forma e portamento	no
68 01/D927/SV/07	Savona	Garlenda	S. Rocco	44°01'52" 8°06'47"		44	si	<i>Quercus pubescens</i> Willd.	Roverella	480	22,5	a) età e dimensioni	no
69 01/E064/SV/07	Savona	Giustenice	Piazza Don Noli	44°10'21" 8°14'33"		30	si	<i>Cupressus sempervirens</i> L.	Cipresso	390	21,0	a) età e dimensioni	no
70 02/E064/SV/07	Savona	Giustenice	Piazza Don Noli	44°10'21" 8°14'31"		30	si	<i>Quercus ilex</i> L.	Leccio	270	19,0	e) architettura vegetale f) valore paesaggistico	si

**REGIONE LIGURIA - Giunta Regionale**

Dipartimento agricoltura, turismo, formazione e lavoro  
Politiche della montagna e della fauna selvatica - Settore

ID	PROVINCIA	COMUNE	LOCALITA'	LATITUDINE	LONGITUDINE	ALTITUDINE (m s.l.m.)	AREA URBANIZZATA S/MO	SPECIE		CIRCONFERENZA FUSTO (cm)	ALTEZZA (m)	CRITERIO MONUMENTALITA'	PROPOSTA DICHIARAZIONE NOTEVOLE INTERESSE PUBBLICO
								NOME SCIENTIFICO	NOME VOLGARE				
71/01/E860/SV/07	Savona	Mallare	Codevilla	44°16'52" N	8°15'57" E	500	no	<i>Thuja occidentalis</i> L.	Tuia	360	31,0	a) età e dimensioni d) rarità botanica	no
72/02/E860/SV/07	Savona	Mallare	Benevento	44°15'44" N	8°17'39" E	750	no	<i>Fagus sylvatica</i> L.	Faggio	492	30,0	a) età e dimensioni	no
73/01/G542/SV/07	Savona	Piana Crixia	Castaghei	44°31'10" N	8°15'30" E	530	no	<i>Castanea sativa</i> Mill.	Castagno	630	11,0	a) età e dimensioni	no
74/02/G542/SV/07	Savona	Piana Crixia	Nizzè	44°29'36" N	8°14'12" E	640	no	<i>Quercus petraea</i> (Matt.) Liebl.	Rovere	315	15,5	b) forma e portamento	no
75/01/G605/SV/07	Savona	Pietra Ligure	Pinee	44°08'34" N	8°15'45" E	50	no	<i>Ceratonia siliqua</i> L.	Carrubo	345	13,0	a) età e dimensioni	no
76/01/I453/SV/07	Savona	Sassello	Miculla	44°28'14" N	8°35'11" E	890	no	<i>Tilia platyphyllos</i> Scop.	Tigilio nostrano	445	25,0	a) età e dimensioni	no
77/01/I480/SV/07	Savona	Savona	Plan del Merlo	44°21'38" N	8°21'37" E	485	no	<i>Quercus crenata</i> Lam.	Cerro-sughera	250	21,0	d) rarità botanica	no
78/02/I480/SV/07	Savona	Savona	Trincata	44°21'57" N	8°23'07" E	260	no	<i>Picea abies</i> (L.) H. Karst.	Abete rosso	325	39,0	a) età e dimensioni	no
79/01/I926/SV/07	Savona	Spotorno	Mogge	44°14'28" N	8°23'45" E	256	no	<i>Quercus ilex</i> L.	Leccio	235	15,0	b) forma e portamento	no
80/01/L499/SV/07	Savona	Urbe	Gatazze	44°29'43" N	8°38'59" E	730	no	<i>Toxus baccata</i> L.	Tasso	320	15,0	a) età e dimensioni c) valore ecologico	no

**REGIONE LIGURIA - Giunta Regionale**

Dipartimento agricoltura, turismo, formazione e lavoro  
Politiche della montagna e della fauna selvatica - Settore

ID	PROVINCIA	COMUNE	LOCALITA'	LATTUDINE	LONGITUDINE	ALTUDINE (m s.l.m.)	AREA URBANIZZATA S/NO	SPECIE		CIRCONFERENZA FUSTO (cm)	ALTEZZA (m)	CRITERIO MONUMENTALITA'	PROPOSTA DICHIARAZIONE NOTEVOLE INTERESSE PUBBLICO
								NOME SCIENTIFICO	NOME VOLGARE				
aggiornamento 2016													
81_05/D969/GE/07	Genova	Genova	Sant'Illario	44°38'49"	9°05'43"	200	si	<i>Quercus ilex</i> L.	Leccio	352	18,0	a) età e dimensioni e) architettura vegetale g) valore storico-culturale-religioso	no
82_02/F609/SP/07	La Spezia	Monterosso	Cimitero	44°08'44"	9°05'43"	90	si	<i>Pistacia terebintus</i>	Terebinto	160	10,0		si
83_01/A647/SV/07	Savona	Bardinetto	Costa abeti	44°20'22"	8°16'39"	1055	no	<i>Fagus sylvatica</i> L.	Faggio	430	21,0	a) età e dimensioni	no
84_02/A647/SV/08	Savona	Bardinetto	Fonte del Gombino (topia strada bivio Garavelin)	44°18'40"	8°18'65"	1100	no	<i>Abies alba</i> Mill.	Abete bianco	385	27,0	a) età e dimensioni	no
85_03/A647/SV/09	Savona	Bardinetto	Fonte del Gombino	44°18'44"	8°18'49"	1070	no	<i>Abies alba</i> Mill.	Abete bianco	389	31,0	a) età e dimensioni	no
86_02/B048/SV/07	Savona	Bormida	Resi	44°28'57"	8°23'76"	630	no	<i>Aesculus hippocastanum</i> L.	Ippocastano	350	20,0	a) età e dimensioni	no
87_02/G605/SV/07	Savona	Pietra Ligure	Piazza V. Emanuele II	44°08'34"	8°15'45"	10	si	<i>Phoenix dactylifera</i>	Palma da dattero	260	24,0	a) età e dimensioni d) rarità botanica	no
88_03/G605/SV/07	Savona	Pietra Ligure	Trabocchetto	44°15'01"	8°28'19"	30	si	<i>Insieme omogeneo di Celtis australis</i> L.	Bagolaro insieme omogeneo	290 (med) 330 (max)	22,0 (med) 22,0 (max)	b) forma e portamento f) valore paesaggistico	si
89_01/H266/SV/07	Savona	Rialto	Via Chiesa	44°22'63"	8°26'40"	362	no	<i>Cedrus deodara</i> (D. Don) G. Don	Cedro dell'Himalaya	370	26,0	e) architettura vegetale f) valore paesaggistico	si
90_03/I480/SV/07	Savona	Savona	Marmorassi	44°32'66"	8°46'66"	85	si	<i>Pinus pinea</i> L.	Pino domestico	400	21,0	a) età e dimensioni	no

Data - IL RESPONSABILE DEL PROCEDIMENTO

30/12/2016  
(Dott.ssa Paola Carlotto Du Jardin)

*P. Carlotto*

SETTORE STAFF AFFARI GIUNTA

.....

.....

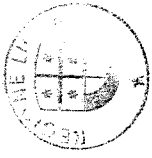
.....

ID	PROVINCIA	COMUNE	LOCALITA'	LATITUDINE	LONGITUDINE	ALTITUDINE (m s.l.m.)	AREA URBANIZZATA SI/NO	SPECIE		CIRCONFERENZA FUSTO (cm)	ALTEZZA (m)	CRITERIO MONUMENTALITA'	PROPOSTA DICHIARAZIONE NOTEVOLE INTERESSE PUBBLICO
								NOME SCIENTIFICO	NOME VOLGARE				
91.01/B416/SV/06	Savona	Calizzano	Coletti	43°41'15"	8°11'39"	850	no	<i>Fagus sylvatica</i> L.	Faggio	360	40,7	a) età e dimensioni	no
92.02/B416/SV/07	Savona	Calizzano	Rio Nero	44°22'93"	8°11'39"	655	no	<i>Castanea sativa</i> Mill.	Castagno	920	18,5	a) età e dimensioni	no
93.01/M197/SV/07	Savona	Zuccarello	Piazza della Posta	44°10'99"	8°11'61"	120	si	<i>Cedrus atlantica</i> (Endl) Carrière	Cedro dell'Atlante	310	30,0	e) architettura vegetale f) valore paesaggistico	si

Note:  
 - I criteri vanno indicati nel modo seguente:  
 a) età e dimensioni  
 b) forma e portamento  
 c) valore ecologico  
 d) rarità botanica  
 e) architettura vegetale  
 f) valore paesaggistico  
 g) valore storico-culturale-religioso

FINE TESTO

ATTI CHE LA PRESENTA COPIA  
 n. 16 SEDIC  
 ALLEGATO  
 ALLEGIANDOLA

CANTONE  
 L'ISTRUTTORE  
 Dott.ssa Augusta  
  
 Allegato

Data - IL RESPONSABILE DEL PROCEDIMENTO  
 30/12/2016  
 (Dott.ssa Paola Carlotta Du Jardin)  
