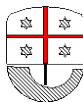


## **Misura 412 (227)**

### **Sostegno agli investimenti non produttivi nel settore forestale**

I fabbisogni locali e le strategie dei GAL richiedono l'applicazione di alcuni criteri di selezione, più specifici rispetto ai criteri stabiliti a livello regionale.

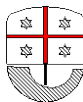


<b>Misura 412 (227)</b>	
<b>Criteri di selezione specifici (GAL "Le valli del Tigullio")</b>	<b>Punti</b>
Investimenti realizzati da enti pubblici	100

I criteri di selezione stabiliti dal GAL per il proprio territorio si configurano come integrativi rispetto a quelli definiti a livello regionale, con un peso ponderato pari al 15% sul totale.

#### **Sistema di calcolo per l'attribuzione del punteggio**

Punteggio	Peso	Punteggio ponderato
A = derivante dall'applicazione dei criteri regionali	85 %	$A \times 0,85 = A_1$
B = derivante dall'applicazione dei criteri del GAL	15 %	$B \times 0,15 = B_1$
<b>Punteggio totale</b>	<b>100 %</b>	<b><math>A_1 + B_1</math></b>

**Schema applicativo dei criteri di selezione adottati e dei relativi punteggi**

REGIONE			GAL "Le Valli del Tigullio"				
	CRITERI (definiti in sede di CdS il 27 02 2008)	Punti		CRITERI	(*)	Peso %	Punti (1)
a)	Investimenti realizzati in aree protette o in zone "Natura 2000"	35	a)	Investimenti realizzati in aree protette o in zone "Natura 2000"	35	85%	29,75
b)	Investimenti realizzati su superfici oggetto di adeguata pianificazione forestale o per le quali la pianificazione è parte dell'investimento	30	b)	Investimenti realizzati su superfici oggetto di adeguata pianificazione forestale o per le quali la pianificazione è parte dell'investimento	35		29,75
c)	Investimenti realizzati nelle zone rurali C e D	35	c)	Investimenti realizzati nelle zone rurali C e D	30		25,50
					100	Totale A <sub>1</sub>	85
			d)	Investimenti realizzati da enti pubblici	100	15%	15
				Totale B	100	Totale B <sub>1</sub>	15
	TOTALE	100		TOTALE		100%	100

(\*) = punteggio provvisorio prima della ponderazione

PUNTI (1) = punteggio massimo definitivo attribuibile dopo la ponderazione

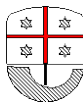


<b>Misura 412 (227)</b>	
<b>Criteri di selezione specifici (GAL "Val di Vara")</b>	<b>Punti</b>
realizzazione di interventi a protezione dei boschi in funzione naturalistico ambientale	50
investimenti nel settore forestale per il recupero delle varietà locali e per il loro reimpianto	50

I criteri di selezione stabiliti dal GAL per il proprio territorio si configurano come integrativi rispetto a quelli definiti a livello regionale, con un peso ponderato pari al 20% sul totale.

#### **Sistema di calcolo per l'attribuzione del punteggio**

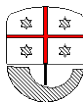
Punteggio	Peso	Punteggio ponderato
A = derivante dall'applicazione dei criteri regionali	80 %	$A \times 0,80 = \mathbf{A_1}$
B = derivante dall'applicazione dei criteri del GAL	20 %	$B \times 0,20 = \mathbf{B_1}$
<b>Punteggio totale</b>	<b>100 %</b>	<b><math>A_1 + B_1</math></b>

**Schema applicativo dei criteri di selezione adottati e dei relativi punteggi**

REGIONE			GAL "Val di Vara"				
	CRITERI (definiti in sede di CdS il 27 02 2008)	Punti		CRITERI	(*)	Peso %	Punti (1)
a)	Investimenti realizzati in aree protette o in zone "Natura 2000"	35	a)	Investimenti realizzati in aree protette o in zone "Natura 2000"	35	80%	28
b)	Investimenti realizzati su superfici oggetto di adeguata pianificazione forestale o per le quali la pianificazione è parte dell'investimento	30	b)	Investimenti realizzati su superfici oggetto di adeguata pianificazione forestale o per le quali la pianificazione è parte dell'investimento	35		28
c)	Investimenti realizzati nelle zone rurali C e D	35	c)	Investimenti realizzati nelle zone rurali C e D	30		24
					100	Totale A <sub>1</sub>	80
			d)	realizzazione di interventi a protezione dei boschi in funzione naturalistico ambientale	50	20%	10
			e)	investimenti nel settore forestale per il recupero delle varietà locali e per il loro reimpianto	50		10
				Totale B	100	Totale B <sub>1</sub>	20
	TOTALE	100		TOTALE		100%	100

(\*) = punteggio provvisorio prima della ponderazione

PUNTI (1) = punteggio massimo definitivo attribuibile dopo la ponderazione

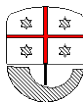


<b>Misura 412 (227)</b>	
<b>Criteri di selezione specifici (GAL "Ponente genovese")</b>	<b>Punti</b>
Beneficiari che sottoscrivono impegni almeno quinquennali di manutenzione ambientale del territorio interessato dall'intervento	100

I criteri di selezione stabiliti dal GAL per il proprio territorio si configurano come integrativi rispetto a quelli definiti a livello regionale, con un peso ponderato pari al 15% sul totale.

#### **Sistema di calcolo per l'attribuzione del punteggio**

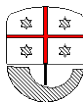
Punteggio	Peso	Punteggio ponderato
A = derivante dall'applicazione dei criteri regionali	85 %	$A \times 0,85 = A_1$
B = derivante dall'applicazione dei criteri del GAL	15 %	$B \times 0,15 = B_1$
<b>Punteggio totale</b>	<b>100 %</b>	<b><math>A_1 + B_1</math></b>

**Schema applicativo dei criteri di selezione adottati e dei relativi punteggi**

REGIONE			GAL "Ponente genovese"				
	CRITERI (definiti in sede di CdS il 27 02 2008)	Punti		CRITERI	(*)	Peso %	Punti (1)
a)	Investimenti realizzati in aree protette o in zone "Natura 2000"	35	a)	Investimenti realizzati in aree protette o in zone "Natura 2000"	35	85%	29,75
b)	Investimenti realizzati su superfici oggetto di adeguata pianificazione forestale o per le quali la pianificazione è parte dell'investimento	30	b)	Investimenti realizzati su superfici oggetto di adeguata pianificazione forestale o per le quali la pianificazione è parte dell'investimento	35		29,75
c)	Investimenti realizzati nelle zone rurali C e D	35	c)	Investimenti realizzati nelle zone rurali C e D	30		25,50
					100	Totale A <sub>1</sub>	75
			d)	Beneficiari che sottoscrivono impegni almeno quinquennali di manutenzione ambientale del territorio interessato dall'intervento	100	15%	15
				Totale B	100	Totale B <sub>1</sub>	15
	TOTALE	100		TOTALE		100%	100

(\*) = punteggio provvisorio prima della ponderazione

PUNTI (1) = punteggio massimo definitivo attribuibile dopo la ponderazione



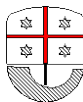
<b>Misura 412 (227)</b>	
<b>Criteri di selezione specifici (GAL "Le vie dei sapori e dei colori")</b>	<b>Punti</b>
Investimenti realizzati da beneficiari delle misure 122 o 123	100

I criteri di selezione stabiliti dal GAL per il proprio territorio si configurano come integrativi rispetto a quelli definiti a livello regionale, con un peso ponderato pari al 15% sul totale.

#### **Sistema di calcolo per l'attribuzione del punteggio**

Punteggio	Peso	Punteggio ponderato
A = derivante dall'applicazione dei criteri regionali	85 %	$A \times 0,85 = \mathbf{A_1}$
B = derivante dall'applicazione dei criteri del GAL	15 %	$B \times 0,15 = \mathbf{B_1}$
<b>Punteggio totale</b>	<b>100 %</b>	<b><math>A_1 + B_1</math></b>

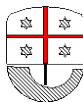


**Schema applicativo dei criteri di selezione adottati e dei relativi punteggi**

REGIONE			GAL "Le vie dei sapori e dei colori"				
	CRITERI (definiti in sede di CdS il 27 02 2008)	Punti		CRITERI	(*)	Peso %	Punti (1)
a)	Investimenti realizzati in aree protette o in zone "Natura 2000"	35	a)	Investimenti realizzati in aree protette o in zone "Natura 2000"	35	85%	29,75
b)	Investimenti realizzati su superfici oggetto di adeguata pianificazione forestale o per le quali la pianificazione è parte dell'investimento	30	b)	Investimenti realizzati su superfici oggetto di adeguata pianificazione forestale o per le quali la pianificazione è parte dell'investimento	35		29,75
c)	Investimenti realizzati nelle zone rurali C e D	35	c)	Investimenti realizzati nelle zone rurali C e D	30		25,50
					100	Totale A <sub>1</sub>	85
			d)	Investimenti realizzati da beneficiari delle misure 122 o 123	100	15%	15
				Totale B	100	Totale B <sub>1</sub>	15
	TOTALE	100		TOTALE		100%	100

(\*) = punteggio provvisorio prima della ponderazione

PUNTI (1) = punteggio massimo definitivo attribuibile dopo la ponderazione

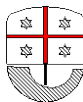


<b>Misura 412 (227)</b>	
<b>Criteri di selezione specifici (GAL "Comunità savonesi sostenibili")</b>	<b>Punti</b>
Interventi sinergici e integrativi con altri interventi di cui alle misure 226, 122, 123	100

Il criterio di selezione stabilito dal GAL per il proprio territorio si configura come integrativo rispetto a quelli definiti a livello regionale, con un peso ponderato pari al 20% sul totale.

### **Sistema di calcolo per l'attribuzione del punteggio**

Punteggio	Peso	Punteggio ponderato
A = derivante dall'applicazione dei criteri regionali	80 %	$A \times 0,80 = \mathbf{A_1}$
B = derivante dall'applicazione dei criteri del GAL	20 %	$B \times 0,20 = \mathbf{B_1}$
<b>Punteggio totale</b>	<b>100 %</b>	<b><math>A_1 + B_1</math></b>

**Schema applicativo dei criteri di selezione adottati e dei relativi punteggi**

REGIONE			GAL "Comunità savonesi sostenibili"				
	CRITERI (definiti in sede di CdS il 27 02 2008)	Punti		CRITERI	(*)	Peso %	Punti (1)
a)	Investimenti realizzati in aree protette o in zone "Natura 2000"	35	a)	Investimenti realizzati in aree protette o in zone "Natura 2000"	35	80%	28
b)	Investimenti realizzati su superfici oggetto di adeguata pianificazione forestale o per le quali la pianificazione è parte dell'investimento	30	b)	Investimenti realizzati su superfici oggetto di adeguata pianificazione forestale o per le quali la pianificazione è parte dell'investimento	35		28
c)	Investimenti realizzati nelle zone rurali C e D	35	c)	Investimenti realizzati nelle zone rurali C e D	30		24
					100	Totale A <sub>1</sub>	80
			d)	Interventi sinergici e integrativi con altri interventi di cui alle misure 226, 122, 123	100	20%	20
				Totale B	100	Totale B <sub>1</sub>	20
	TOTALE	100		TOTALE		100%	100

(\*) = punteggio provvisorio prima della ponderazione

PUNTI (1) = punteggio massimo definitivo attribuibile dopo la ponderazione

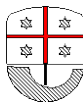


<b>Misura 412 (227)</b>	
<b>Criteri di selezione specifici (GAL "Riviera spezzina")</b>	<b>Punti</b>
Investimenti realizzati in aree protette o in zone "Natura 2000"	60
Investimenti realizzati su superfici oggetto di adeguata pianificazione forestale o per le quali la pianificazione è parte dell'investimento	40

I criteri di selezione stabiliti dal GAL per il proprio territorio si configurano come integrativi rispetto a quelli definiti a livello regionale, con un peso ponderato pari al 20% sul totale.

#### **Sistema di calcolo per l'attribuzione del punteggio**

Punteggio	Peso	Punteggio ponderato
A = derivante dall'applicazione dei criteri regionali	80 %	$A \times 0,80 = A_1$
B = derivante dall'applicazione dei criteri del GAL	20 %	$B \times 0,20 = B_1$
<b>Punteggio totale</b>	<b>100 %</b>	<b><math>A_1 + B_1</math></b>



**Schema applicativo dei criteri di selezione adottati e dei relativi punteggi**

REGIONE			GAL "Riviera spezzina"				
	CRITERI (definiti in sede di CdS il 27 02 2008)	Punti		CRITERI	(*)	Peso %	Punti (1)
a)	Investimenti realizzati in aree protette o in zone "Natura 2000"	35	a)	Investimenti realizzati in aree protette o in zone "Natura 2000"	35	80%	28
b)	Investimenti realizzati su superfici oggetto di adeguata pianificazione forestale o per le quali la pianificazione è parte dell'investimento	30	b)	Investimenti realizzati su superfici oggetto di adeguata pianificazione forestale o per le quali la pianificazione è parte dell'investimento	35		28
c)	Investimenti realizzati nelle zone rurali C e D	35	c)	Investimenti realizzati nelle zone rurali C e D	30		24
					100	Totale A <sub>1</sub>	80
			d)	Investimenti realizzati in aree protette o in zone "Natura 2000"	60	20%	12
			e)	Investimenti realizzati su superfici oggetto di adeguata pianificazione forestale o per le quali la pianificazione è parte dell'investimento	40		8
				Totale B	100	Totale B <sub>1</sub>	20
	TOTALE	100		TOTALE		100%	100

(\*) = punteggio provvisorio prima della ponderazione

PUNTI (1) = punteggio massimo definitivo attribuibile dopo la ponderazione