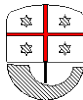


Misura 411 (125)
**Infrastrutture connesse allo sviluppo e all'adeguamento
dell'agricoltura e della selvicoltura**

I fabbisogni locali e le strategie dei GAL richiedono l'applicazione di alcuni criteri di selezione, più specifici rispetto ai criteri stabiliti a livello regionale.

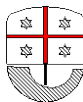


Misura 411 (125)	
Criteri di selezione specifici (GAL "Le valli del Tigullio")	Punti
VIABILITA'	
Strade forestali previste dalla pianificazione di settore	100
RISORSE IDRICHE	
Acquedotti a servizio di comprensori con presenza di almeno il 25% di aziende che aderiscono a sistemi di qualità certificata (DOP, DOC, IGT, IGP, biologico)	100
ENERGIA	
Investimenti in parchi regionali e zone Natura 2000	67
Trasporto di energia proveniente da fonti rinnovabili	33

I criteri di selezione stabiliti dal GAL per il proprio territorio si configurano come integrativi rispetto a quelli definiti a livello regionale, con un peso ponderato pari al 15% sul totale.

Sistema di calcolo per l'attribuzione del punteggio

Punteggio	Peso	Punteggio ponderato
A = derivante dall'applicazione dei criteri regionali	85 %	$A \times 0,85 = A_1$
B = derivante dall'applicazione dei criteri del GAL	15 %	$B \times 0,15 = B_1$
Punteggio totale	100 %	$A_1 + B_1$



Schema applicativo dei criteri di selezione adottati e dei relativi punteggi in ambito VIABILITA'

REGIONE			GAL "Le Valli del Tigullio"			
	CRITERI (definiti in sede di CdS il 27 02 2008)	Punti	CRITERI	(*)	Peso %	Punti (1)
a)	Ristrutturazione di strade esistenti che garantiscano la regimazione delle acque e la stabilità dei versanti nelle immediate vicinanze della strada; per quanto riguarda le strade forestali, è prioritaria anche la costruzione di nuove strade qualora ragioni tecniche sconsiglino di riutilizzare un tracciato esistente, a condizione che la realizzazione di nuovi tracciati abbia minore sviluppo lineare, in confronto al precedente tracciato, rispetto all'area asservita	34	a) Ristrutturazione di strade esistenti che garantiscano la regimazione delle acque e la stabilità dei versanti nelle immediate vicinanze della strada; per quanto riguarda le strade forestali, è prioritaria anche la costruzione di nuove strade qualora ragioni tecniche sconsiglino di riutilizzare un tracciato esistente, a condizione che la realizzazione di nuovi tracciati abbia minore sviluppo lineare, in confronto al precedente tracciato, rispetto all'area asservita	34	85%	28,9
b)	Investimenti realizzati nelle zone rurali C e D	33	b) Investimenti realizzati nelle zone rurali C e D	33		28,05
c)	Infrastrutture a servizio di zone dove sono progettati investimenti in aziende agricole e superfici forestali per almeno 100.000 euro	33	c) Infrastrutture a servizio di zone dove sono progettati investimenti in aziende agricole e superfici forestali per almeno 100.000 euro	33		28,05
			Totale A	100	Totale A ₁	85
			d) Strade forestali previste dalla pianificazione di settore	100	15%	15
			Totale B	100	Totale B ₁	15
	TOTALE	100	TOTALE		100%	100

(*) = punteggio provvisorio prima della ponderazione

PUNTI (1) = punteggio massimo definitivo attribuibile dopo la ponderazione

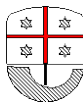


Schema applicativo dei criteri di selezione adottati e dei relativi punteggi in ambito RISORSE IDRICHE

REGIONE			GAL "Le Valli del Tigullio"				
	CRITERI (definiti in sede di CdS il 27 02 2008)	Punti		CRITERI	(*)	Peso %	Punti (1)
a)	Ristrutturazione di impianti esistenti o riutilizzo di risorse idriche	50	a)	Ristrutturazione di impianti esistenti o riutilizzo di risorse idriche	50	85%	42,5
b)	Investimenti realizzati nelle zone rurali C e D e/o zone sensibili ai sensi della direttiva "nitrati" (*)	25	b)	Investimenti realizzati nelle zone rurali C e D e/o zone sensibili ai sensi della direttiva "nitrati" (*)	25		21,25
c)	Infrastrutture a servizio di zone dove sono progettati investimenti in almeno 4 aziende agricole o consorzi o cooperative di aziende agricole per un totale di almeno 100.000 euro	25	c)	Infrastrutture a servizio di zone dove sono progettati investimenti in almeno 4 aziende agricole o consorzi o cooperative di aziende agricole per un totale di almeno 100.000 euro	25		21,25
(*) <u>Alle infrastrutture idriche che contribuiscono a migliorare la qualità delle acque nella zona sensibile ai fini della direttiva "nitrati" viene attribuito in ogni caso il livello di priorità massima, anche se non sono in possesso degli altri requisiti.</u>			Totale A		100	Totale A ₁	85
			d)	Acquedotti a servizio di compresori con presenza di almeno il 25% di aziende che aderiscono a sistemi di qualità certificata (DOP, DOC, IGT, IGP, biologico)	100	15%	15
			Totale B		100	Totale B ₁	15
TOTALE		100	TOTALE			100%	100

(*) = punteggio provvisorio prima della ponderazione

PUNTI (1) = punteggio massimo definitivo attribuibile dopo la ponderazione

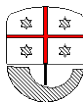


Schema applicativo dei criteri di selezione adottati e dei relativi punteggi in ambito ENERGIA

REGIONE			GAL "Le Valli del Tigullio"				
	CRITERI (definiti in sede di CdS il 27 02 2008)	Punti		CRITERI	(*)	Peso %	Punti (1)
a)	Investimenti realizzati nelle zone rurali C e D;	34	a)	Investimenti realizzati nelle zone rurali C e D;	34	85%	28,9
b)	Infrastrutture a servizio di zone dove sono progettati investimenti in aziende agricole e superfici forestali per almeno 100.000 euro;	33	b)	Infrastrutture a servizio di zone dove sono progettati investimenti in aziende agricole e superfici forestali per almeno 100.000 euro;	33		28,05
c)	impianti a servizio di aree prevalentemente zootecniche	33	c)	impianti a servizio di aree prevalentemente zootecniche	33		28,05
				Totale A	100	Totale A ₁	85
			d)	Investimenti in parchi regionali e zone Natura 2000	67	15%	10,05
			e)	Trasporto di energia proveniente da fonti rinnovabili	33		4,95
				Totale B	100	Totale B ₁	15
	TOTALE	100		TOTALE		100%	100

(*) = punteggio provvisorio prima della ponderazione

PUNTI (1) = punteggio massimo definitivo attribuibile dopo la ponderazione

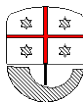


Misura 411 (125)	
Criteri di selezione specifici (GAL "Val di Vara")	Punti
VIABILITA'	
Costruzione di nuova viabilità limitatamente alle aree agricole e silvicole altrimenti non raggiungibili con macchine agricole e forestali, completamento viabilità di collegamento con strade di ordine superiore, anche intercomunale	33
Interventi che, oltre a migliorare significativamente la produttività delle aziende agricole e delle superfici forestali, comportino anche un sostanziale abbattimento del rischio idrogeologico	67
RISORSE IDRICHE	
interventi che migliorino l'approvvigionamento idrico delle aziende agricole nelle aree in cui la scarsa disponibilità di acqua costituisce un limite significativo allo sviluppo delle attività agricole e zootecniche	100
ENERGIA	
Non previsti	

I criteri di selezione stabiliti dal GAL per il proprio territorio si configurano come integrativi rispetto a quelli definiti a livello regionale, con un peso ponderato pari al 25% sul totale.

Sistema di calcolo per l'attribuzione del punteggio

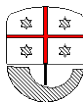
Punteggio	Peso	Punteggio ponderato
A = derivante dall'applicazione dei criteri regionali	75 %	$A \times 0,75 = A_1$
B = derivante dall'applicazione dei criteri del GAL	25 %	$B \times 0,25 = B_1$
Punteggio totale	100 %	$A_1 + B_1$

**Schema applicativo dei criteri di selezione adottati e dei relativi punteggi in ambito VIABILITA'**

REGIONE			GAL "Val di Vara"				
	CRITERI (definiti in sede di CdS il 27 02 2008)	Punti		CRITERI	(*)	Peso %	Punti (1)
a)	Ristrutturazione di strade esistenti che garantiscano la regimazione delle acque e la stabilità dei versanti nelle immediate vicinanze della strada; per quanto riguarda le strade forestali, è prioritaria anche la costruzione di nuove strade qualora ragioni tecniche sconsiglino di riutilizzare un tracciato esistente, a condizione che la realizzazione di nuovi tracciati abbia minore sviluppo lineare, in confronto al precedente tracciato, rispetto all'area asservita	34	a)	Ristrutturazione di strade esistenti che garantiscano la regimazione delle acque e la stabilità dei versanti nelle immediate vicinanze della strada; per quanto riguarda le strade forestali, è prioritaria anche la costruzione di nuove strade qualora ragioni tecniche sconsiglino di riutilizzare un tracciato esistente, a condizione che la realizzazione di nuovi tracciati abbia minore sviluppo lineare, in confronto al precedente tracciato, rispetto all'area asservita	34	75%	25,5
b)	Investimenti realizzati nelle zone rurali C e D	33	b)	Investimenti realizzati nelle zone rurali C e D	33		24,75
c)	Infrastrutture a servizio di zone dove sono progettati investimenti in aziende agricole e superfici forestali per almeno 100.000 euro	33	c)	Infrastrutture a servizio di zone dove sono progettati investimenti in aziende agricole e superfici forestali per almeno 100.000 euro	33		24,75
				Totale A	100	Totale A ₁	75
			d)	Costruzione di nuova viabilità limitatamente alle aree agricole e silvicole altrimenti non raggiungibili con macchine agricole e forestali, completamento viabilità di collegamento con strade di ordine superiore, anche intercomunale	33	25%	8,25
			e)	Interventi che, oltre a migliorare significativamente la produttività delle aziende agricole e delle superfici forestali, comportino anche un sostanziale abbattimento del rischio idrogeologico	67		16,75
				Totale B	100	Totale B ₁	25
	TOTALE	100		TOTALE		100%	100

(*) = punteggio provvisorio prima della ponderazione

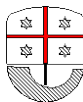
PUNTI (1) = punteggio massimo definitivo attribuibile dopo la ponderazione



Schema applicativo dei criteri di selezione adottati e dei relativi punteggi in ambito RISORSE IDRICHE

REGIONE			GAL "Val di Vara"				
	CRITERI (definiti in sede di CdS il 27 02 2008)	Punti		CRITERI	(*)	Peso %	Punti (1)
a)	Ristrutturazione di impianti esistenti o riutilizzo di risorse idriche	50	a)	Ristrutturazione di impianti esistenti o riutilizzo di risorse idriche	50	75%	37,5
b)	Investimenti realizzati nelle zone rurali C e D e/o zone sensibili ai sensi della direttiva "nitrati" (*)	25	b)	Investimenti realizzati nelle zone rurali C e D e/o zone sensibili ai sensi della direttiva "nitrati" (*)	25		18,75
c)	Infrastrutture a servizio di zone dove sono progettati investimenti in almeno 4 aziende agricole o consorzi o cooperative di aziende agricole per un totale di almeno 100.000 euro	25	c)	Infrastrutture a servizio di zone dove sono progettati investimenti in almeno 4 aziende agricole o consorzi o cooperative di aziende agricole per un totale di almeno 100.000 euro	25		18,75
			Totale A		100	Totale A ₁	75
(*) <u>Alle infrastrutture idriche che contribuiscono a migliorare la qualità delle acque nella zona sensibile ai fini della direttiva "nitrati" viene attribuito in ogni caso il livello di priorità massima, anche se non sono in possesso degli altri requisiti.</u>			d)	interventi che migliorino l'approvvigionamento idrico delle aziende agricole nelle aree in cui la scarsa disponibilità di acqua costituisce un limite significativo allo sviluppo delle attività agricole e zootecniche	100	25%	25
			Totale B		100	Totale B ₁	25
TOTALE		100	TOTALE			100%	100

(*) = punteggio provvisorio prima della ponderazione
 PUNTI (1) = punteggio massimo definitivo attribuibile dopo la ponderazione

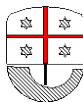


Misura 411 (125)	
Criteri di selezione specifici (GAL "Riviera dei Fiori")	Punti
VIABILITA'	
Ripristino e miglioramento strade esistenti o costruzione di nuove strade se necessarie a migliorare l'accesso ai terreni agricoli e forestali. Le nuove strade devono essere connesse a interventi di miglioramento del potenziale agricolo o forestale.	50
Interventi in aree D e in aree C con meno di 200 abitanti/Kmq	50
RISORSE IDRICHE	
Ripristino, miglioramento o ampliamento di impianti irrigui e/o potabili a uso zootecnico già esistenti, che non determinano un aumento del prelievo idrico o che prevedano il riutilizzo di acque depurate	50
Costruzione di nuovi acquedotti alimentati con acqua proveniente da riutilizzo di acque depurate	25
Interventi in aree D e in aree C con meno di 200 abitanti/kmq	25
ENERGIA	
Non previsti	

I criteri di selezione stabiliti dal GAL per il proprio territorio si configurano come integrativi rispetto a quelli definiti a livello regionale, con un peso ponderato pari al 15% sul totale.

Sistema di calcolo per l'attribuzione del punteggio

Punteggio	Peso	Punteggio ponderato
A = derivante dall'applicazione dei criteri regionali	85 %	$A \times 0,85 = A_1$
B = derivante dall'applicazione dei criteri del GAL	15 %	$B \times 0,15 = B_1$
Punteggio totale	100 %	$A_1 + B_1$

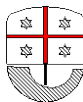


Schema applicativo dei criteri di selezione adottati e dei relativi punteggi in ambito VIABILITA'

REGIONE			GAL "Riviera dei fiori"				
	CRITERI (definiti in sede di CdS il 27 02 2008)	Punti	CRITERI	(*)	Peso %	Punti (1)	
a)	Ristrutturazione di strade esistenti che garantiscano la regimazione delle acque e la stabilità dei versanti nelle immediate vicinanze della strada; per quanto riguarda le strade forestali, è prioritaria anche la costruzione di nuove strade qualora ragioni tecniche sconsiglino di riutilizzare un tracciato esistente, a condizione che la realizzazione di nuovi tracciati abbia minore sviluppo lineare, in confronto al precedente tracciato, rispetto all'area asservita	34	a)	Ristrutturazione di strade esistenti che garantiscano la regimazione delle acque e la stabilità dei versanti nelle immediate vicinanze della strada; per quanto riguarda le strade forestali, è prioritaria anche la costruzione di nuove strade qualora ragioni tecniche sconsiglino di riutilizzare un tracciato esistente, a condizione che la realizzazione di nuovi tracciati abbia minore sviluppo lineare, in confronto al precedente tracciato, rispetto all'area asservita	34	85%	28,9
b)	Investimenti realizzati nelle zone rurali C e D	33	b)	Investimenti realizzati nelle zone rurali C e D	33		28,05
c)	Infrastrutture a servizio di zone dove sono progettati investimenti in aziende agricole e superfici forestali per almeno 100.000 euro	33	c)	Infrastrutture a servizio di zone dove sono progettati investimenti in aziende agricole e superfici forestali per almeno 100.000 euro	33		28,05
				Totale A	100	Totale A ₁	85
			d)	Ripristino e miglioramento strade esistenti o costruzione di nuove strade se necessarie a migliorare l'accesso ai terreni agricoli e forestali. Le nuove strade devono essere connesse a interventi di miglioramento del potenziale agricolo o forestale.	50	15%	7,5
			e)	Interventi in aree D e in aree C con meno di 200 abitanti/Kmq	50		7,5
				Totale B	100	Totale B ₁	15
	TOTALE	100		TOTALE		100%	100

(*) = punteggio provvisorio prima della ponderazione

PUNTI (1) = punteggio massimo definitivo attribuibile dopo la ponderazione



Schema applicativo dei criteri di selezione adottati e dei relativi punteggi in ambito RISORSE IDRICHE

REGIONE			GAL "Riviera dei fiori"				
	CRITERI (definiti in sede di CdS il 27 02 2008)	Punti		CRITERI	(*)	Peso %	Punti (1)
a)	Ristrutturazione di impianti esistenti o riutilizzo di risorse idriche	50	a)	Ristrutturazione di impianti esistenti o riutilizzo di risorse idriche	50	85%	42,5
b)	Investimenti realizzati nelle zone rurali C e D e/o zone sensibili ai sensi della direttiva "nitrati" (*)	25	b)	Investimenti realizzati nelle zone rurali C e D e/o zone sensibili ai sensi della direttiva "nitrati" (*)	25		21,25
c)	Infrastrutture a servizio di zone dove sono progettati investimenti in almeno 4 aziende agricole o consorzi o cooperative di aziende agricole per un totale di almeno 100.000 euro	25	c)	Infrastrutture a servizio di zone dove sono progettati investimenti in almeno 4 aziende agricole o consorzi o cooperative di aziende agricole per un totale di almeno 100.000 euro	25		21,25
			Totale A		100	Totale A ₁	85
(*) <u>Alle infrastrutture idriche che contribuiscono a migliorare la qualità delle acque nella zona sensibile ai fini della direttiva "nitrati" viene attribuito in ogni caso il livello di priorità massima, anche se non sono in possesso degli altri requisiti.</u>			d)	Ripristino, miglioramento o ampliamento di impianti irrigui e/o potabili a uso zootecnico già esistenti, che non determinano un aumento del prelievo idrico o che prevedano il riutilizzo di acque depurate	50	15%	7,5
			e)	Costruzione di nuovi acquedotti alimentati con acqua proveniente da riutilizzo di acque depurate	25		3,75
			f)	Interventi in aree D e in aree C con meno di 200 abitanti/kmq	25		3,75
						Totale B	
TOTALE		100	TOTALE			100%	100

(*) = punteggio provvisorio prima della ponderazione

PUNTI (1) = punteggio massimo definitivo attribuibile dopo la ponderazione

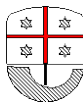


Misura 411 (125)	
Criteri di selezione specifici (GAL "Ponente genovese")	Punti
VIABILITA'	
Infrastrutture a servizio di zone dove sono progettati investimenti da parte di aziende agricole o forestali per almeno 300.000 euro	67
Beneficiari che sottoscrivono impegni almeno quinquennali di manutenzione ambientale del territorio servito dalla strada	33
RISORSE IDRICHE	
Infrastrutture a servizio di zone dove sono progettati investimenti da parte aziende agricole o forestali per almeno 300.000 euro	100
ENERGIA	
Non previsti	

I criteri di selezione stabiliti dal GAL per il proprio territorio si configurano come integrativi rispetto a quelli definiti a livello regionale, con un peso ponderato pari al 15% sul totale.

Sistema di calcolo per l'attribuzione del punteggio

Punteggio	Peso	Punteggio ponderato
A = derivante dall'applicazione dei criteri regionali	85 %	$A \times 0,85 = A_1$
B = derivante dall'applicazione dei criteri del GAL	15 %	$B \times 0,15 = B_1$
Punteggio totale	100 %	$A_1 + B_1$

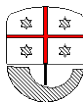


Schema applicativo dei criteri di selezione adottati e dei relativi punteggi in ambito VIABILITA'

REGIONE			GAL "Ponente genovese"				
	CRITERI (definiti in sede di CdS il 27 02 2008)	Punti	CRITERI	(*)	Peso %	Punti (1)	
a)	Ristrutturazione di strade esistenti che garantiscano la regimazione delle acque e la stabilità dei versanti nelle immediate vicinanze della strada; per quanto riguarda le strade forestali, è prioritaria anche la costruzione di nuove strade qualora ragioni tecniche sconsiglino di riutilizzare un tracciato esistente, a condizione che la realizzazione di nuovi tracciati abbia minore sviluppo lineare, in confronto al precedente tracciato, rispetto all'area asservita	34	a)	Ristrutturazione di strade esistenti che garantiscano la regimazione delle acque e la stabilità dei versanti nelle immediate vicinanze della strada; per quanto riguarda le strade forestali, è prioritaria anche la costruzione di nuove strade qualora ragioni tecniche sconsiglino di riutilizzare un tracciato esistente, a condizione che la realizzazione di nuovi tracciati abbia minore sviluppo lineare, in confronto al precedente tracciato, rispetto all'area asservita	34	85%	28,9
b)	Investimenti realizzati nelle zone rurali C e D	33	b)	Investimenti realizzati nelle zone rurali C e D	33		28,05
c)	Infrastrutture a servizio di zone dove sono progettati investimenti in aziende agricole e superfici forestali per almeno 100.000 euro	33	c)	Infrastrutture a servizio di zone dove sono progettati investimenti in aziende agricole e superfici forestali per almeno 100.000 euro	33		28,05
				Totale A	100	Totale A ₁	85
			d)	Infrastrutture a servizio di zone dove sono progettati investimenti da parte di aziende agricole o forestali per almeno 300.000 euro	67	15%	10,05
			e)	Beneficiari che sottoscrivono impegni almeno quinquennali di manutenzione ambientale del territorio servito dalla strada	33		4,95
				Totale B	100	Totale B ₁	15
	TOTALE	100		TOTALE		100%	100

(*) = punteggio provvisorio prima della ponderazione

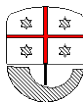
PUNTI (1) = punteggio massimo definitivo attribuibile dopo la ponderazione

**Schema applicativo dei criteri di selezione adottati e dei relativi punteggi in ambito RISORSE IDRICHE**

REGIONE			GAL "Ponente genovese"				
	CRITERI (definiti in sede di CdS il 27 02 2008)	Punti		CRITERI	(*)	Peso %	Punti (1)
a)	Ristrutturazione di impianti esistenti o riutilizzo di risorse idriche	50	a)	Ristrutturazione di impianti esistenti o riutilizzo di risorse idriche	50	85%	42,5
b)	Investimenti realizzati nelle zone rurali C e D e/o zone sensibili ai sensi della direttiva "nitrati" (*)	25	b)	Investimenti realizzati nelle zone rurali C e D e/o zone sensibili ai sensi della direttiva "nitrati" (*)	25		21,25
c)	Infrastrutture a servizio di zone dove sono progettati investimenti in almeno 4 aziende agricole o consorzi o cooperative di aziende agricole per un totale di almeno 100.000 euro	25	c)	Infrastrutture a servizio di zone dove sono progettati investimenti in almeno 4 aziende agricole o consorzi o cooperative di aziende agricole per un totale di almeno 100.000 euro	25		21,25
			Totale A		100	Totale A ₁	85
(*) <u>Alle infrastrutture idriche che contribuiscono a migliorare la qualità delle acque nella zona sensibile ai fini della direttiva "nitrati" viene attribuito in ogni caso il livello di priorità massima, anche se non sono in possesso degli altri requisiti.</u>			d)	Infrastrutture a servizio di zone dove sono progettati investimenti da parte aziende agricole o forestali per almeno 300.000 euro	100	15%	15
			Totale B		100	Totale B ₁	15
TOTALE		100	TOTALE			100%	100

(*) = punteggio provvisorio prima della ponderazione

PUNTI (1) = punteggio massimo definitivo attribuibile dopo la ponderazione

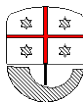


Misura 411 (125)	
Criteri di selezione specifici (GAL "Le vie dei sapori e dei colori")	Punti
VIABILITA'	
Infrastrutture a servizio di zone dove sono progettati investimenti in almeno 4 aziende agricole e proprietà forestali	100
RISORSE IDRICHE	
Infrastrutture a servizio di zone dove sono progettati investimenti in 4 aziende agricole	100
ENERGIA	
Non previsti	

I criteri di selezione stabiliti dal GAL per il proprio territorio si configurano come integrativi rispetto a quelli definiti a livello regionale, con un peso ponderato pari al 20% sul totale.

Sistema di calcolo per l'attribuzione del punteggio

Punteggio	Peso	Punteggio ponderato
A = derivante dall'applicazione dei criteri regionali	80 %	$A \times 0,80 = A_1$
B = derivante dall'applicazione dei criteri del GAL	20 %	$B \times 0,20 = B_1$
Punteggio totale	100 %	$A_1 + B_1$

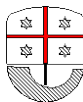


Schema applicativo dei criteri di selezione adottati e dei relativi punteggi in ambito VIABILITA'

REGIONE			GAL "Le vie dei sapori e dei colori"				
	CRITERI (definiti in sede di CdS il 27 02 2008)	Punti	CRITERI	(*)	Peso %	Punti (1)	
a)	Ristrutturazione di strade esistenti che garantiscano la regimazione delle acque e la stabilità dei versanti nelle immediate vicinanze della strada; per quanto riguarda le strade forestali, è prioritaria anche la costruzione di nuove strade qualora ragioni tecniche sconsiglino di riutilizzare un tracciato esistente, a condizione che la realizzazione di nuovi tracciati abbia minore sviluppo lineare, in confronto al precedente tracciato, rispetto all'area asservita	34	a)	Ristrutturazione di strade esistenti che garantiscano la regimazione delle acque e la stabilità dei versanti nelle immediate vicinanze della strada; per quanto riguarda le strade forestali, è prioritaria anche la costruzione di nuove strade qualora ragioni tecniche sconsiglino di riutilizzare un tracciato esistente, a condizione che la realizzazione di nuovi tracciati abbia minore sviluppo lineare, in confronto al precedente tracciato, rispetto all'area asservita	34	80%	27,2
b)	Investimenti realizzati nelle zone rurali C e D	33	b)	Investimenti realizzati nelle zone rurali C e D	33		26,4
c)	Infrastrutture a servizio di zone dove sono progettati investimenti in aziende agricole e superfici forestali per almeno 100.000 euro	33	c)	Infrastrutture a servizio di zone dove sono progettati investimenti in aziende agricole e superfici forestali per almeno 100.000 euro	33		26,4
				Totale A	100	Totale A ₁	80
			d)	Infrastrutture a servizio di zone dove sono progettati investimenti in almeno 4 aziende agricole e proprietà forestali	100	20%	20
				Totale B	100	Totale B ₁	20
	TOTALE	100		TOTALE		100%	100

(*) = punteggio provvisorio prima della ponderazione

PUNTI (1) = punteggio massimo definitivo attribuibile dopo la ponderazione

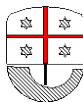


Schema applicativo dei criteri di selezione adottati e dei relativi punteggi in ambito RISORSE IDRICHE

REGIONE			GAL "Le vie dei sapori e dei colori"				
	CRITERI (definiti in sede di CdS il 27 02 2008)	Punti		CRITERI	(*)	Peso %	Punti (1)
a)	Ristrutturazione di impianti esistenti o riutilizzo di risorse idriche	50	a)	Ristrutturazione di impianti esistenti o riutilizzo di risorse idriche	50	80%	40
b)	Investimenti realizzati nelle zone rurali C e D e/o zone sensibili ai sensi della direttiva "nitrati" (*)	25	b)	Investimenti realizzati nelle zone rurali C e D e/o zone sensibili ai sensi della direttiva "nitrati" (*)	25		20
c)	Infrastrutture a servizio di zone dove sono progettati investimenti in almeno 4 aziende agricole o consorzi o cooperative di aziende agricole per un totale di almeno 100.000 euro	25	c)	Infrastrutture a servizio di zone dove sono progettati investimenti in almeno 4 aziende agricole o consorzi o cooperative di aziende agricole per un totale di almeno 100.000 euro	25		20
			Totale A		100	Totale A ₁	80
(*) <u>Alle infrastrutture idriche che contribuiscono a migliorare la qualità delle acque nella zona sensibile ai fini della direttiva "nitrati" viene attribuito in ogni caso il livello di priorità massima, anche se non sono in possesso degli altri requisiti.</u>			d)	Infrastrutture a servizio di zone dove sono progettati investimenti in 4 aziende agricole	100	20%	20
			Totale B		100	Totale B ₁	20
TOTALE		100	TOTALE			100%	100

(*) = punteggio provvisorio prima della ponderazione

PUNTI (1) = punteggio massimo definitivo attribuibile dopo la ponderazione

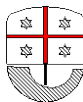


Misura 411 (125)	
Criteri di selezione specifici (GAL “Le strade della cucina bianca, del vino, dell’olio, dell’orto frutta, della tradizione ligure”)	Punti
VIABILITA'	
Infrastrutture a servizio di zone in cui la superficie agricola è prevalentemente dedicata a produzioni agricole tradizionali: olivo, vite, ortaggi.	100
RISORSE IDRICHE	
Infrastrutture a servizio di zone in cui la superficie agricola è prevalentemente dedicata a produzioni agricole tradizionali: olivo, vite, ortaggi.	100
ENERGIA	
Non previsti	

I criteri di selezione stabiliti dal GAL per il proprio territorio si configurano come integrativi rispetto a quelli definiti a livello regionale, con un peso ponderato pari al 15% sul totale.

Sistema di calcolo per l'attribuzione del punteggio

Punteggio	Peso	Punteggio ponderato
A = derivante dall'applicazione dei criteri regionali	85 %	$A \times 0,85 = A_1$
B = derivante dall'applicazione dei criteri del GAL	15 %	$B \times 0,15 = B_1$
Punteggio totale	100 %	$A_1 + B_1$



Schema applicativo dei criteri di selezione adottati e dei relativi punteggi in ambito VIABILITA'

REGIONE			GAL "Le strade della cucina bianca, del vino, dell'olio, dell'orto frutta, della tradizione ligure"			
	CRITERI (definiti in sede di CdS il 27 02 2008)	Punti	CRITERI	(*)	Peso %	Punti (1)
a)	Ristrutturazione di strade esistenti che garantiscano la regimazione delle acque e la stabilità dei versanti nelle immediate vicinanze della strada; per quanto riguarda le strade forestali, è prioritaria anche la costruzione di nuove strade qualora ragioni tecniche sconsiglino di riutilizzare un tracciato esistente, a condizione che la realizzazione di nuovi tracciati abbia minore sviluppo lineare, in confronto al precedente tracciato, rispetto all'area asservita	34	a) Ristrutturazione di strade esistenti che garantiscano la regimazione delle acque e la stabilità dei versanti nelle immediate vicinanze della strada; per quanto riguarda le strade forestali, è prioritaria anche la costruzione di nuove strade qualora ragioni tecniche sconsiglino di riutilizzare un tracciato esistente, a condizione che la realizzazione di nuovi tracciati abbia minore sviluppo lineare, in confronto al precedente tracciato, rispetto all'area asservita	34	85%	28,9
b)	Investimenti realizzati nelle zone rurali C e D	33	b) Investimenti realizzati nelle zone rurali C e D	33		28,05
c)	Infrastrutture a servizio di zone dove sono progettati investimenti in aziende agricole e superfici forestali per almeno 100.000 euro	33	c) Infrastrutture a servizio di zone dove sono progettati investimenti in aziende agricole e superfici forestali per almeno 100.000 euro	33		28,05
			Totale A	100	Totale A ₁	85
			d) Infrastrutture a servizio di zone in cui la superficie agricola è prevalentemente dedicata a produzioni agricole tradizionali: olivo, vite, ortaggi.	100	15%	15
			Totale B	100	Totale B ₁	15
	TOTALE	100	TOTALE		100%	100

(*) = punteggio provvisorio prima della ponderazione
 PUNTI (1) = punteggio massimo definitivo attribuibile dopo la ponderazione

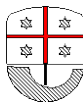


Schema applicativo dei criteri di selezione adottati e dei relativi punteggi in ambito RISORSE IDRICHE

REGIONE			GAL “Le strade della cucina bianca, del vino, dell’olio, dell’orto frutta, della tradizione ligure”				
	CRITERI (definiti in sede di CdS il 27 02 2008)	Punti		CRITERI	(*)	Peso %	Punti (1)
a)	Ristrutturazione di impianti esistenti o riutilizzo di risorse idriche	50	a)	Ristrutturazione di impianti esistenti o riutilizzo di risorse idriche	50	85%	42,5
b)	Investimenti realizzati nelle zone rurali C e D e/o zone sensibili ai sensi della direttiva “nitrati” (*)	25	b)	Investimenti realizzati nelle zone rurali C e D e/o zone sensibili ai sensi della direttiva “nitrati” (*)	25		21,25
c)	Infrastrutture a servizio di zone dove sono progettati investimenti in almeno 4 aziende agricole o consorzi o cooperative di aziende agricole per un totale di almeno 100.000 euro	25	c)	Infrastrutture a servizio di zone dove sono progettati investimenti in almeno 4 aziende agricole o consorzi o cooperative di aziende agricole per un totale di almeno 100.000 euro	25		21,25
			Totale A		100	Totale A ₁	85
(*) <u>Alle infrastrutture idriche che contribuiscono a migliorare la qualità delle acque nella zona sensibile ai fini della direttiva “nitrati” viene attribuito in ogni caso il livello di priorità massima, anche se non sono in possesso degli altri requisiti.</u>			d)	Infrastrutture a servizio di zone in cui la superficie agricola è prevalentemente dedicata a produzioni agricole tradizionali: olivo, vite, ortaggi.	100	15%	15
			Totale B		100	Totale B ₁	15
TOTALE		100	TOTALE			100%	100

(*) = punteggio provvisorio prima della ponderazione

PUNTI (1) = punteggio massimo definitivo attribuibile dopo la ponderazione

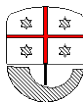


Misura 411 (125)	
Criteri di selezione specifici (GAL "Comunità savonesi sostenibili")	Punti
VIABILITA'	
Strade a servizio di aree forestali in cui si sviluppano investimenti significativi nella filiera del legno	100
RISORSE IDRICHE	
Acquedotti che hanno, oltre a una valenza per l'irrigazione, anche un utilizzo potabile per le aziende zootecniche o un utilizzo per lo spegnimento degli incendi forestali	100
ENERGIA	
Non previsti	

I criteri di selezione stabiliti dal GAL per il proprio territorio si configurano come integrativi rispetto a quelli definiti a livello regionale, con un peso ponderato pari al 15% sul totale.

Sistema di calcolo per l'attribuzione del punteggio

Punteggio	Peso	Punteggio ponderato
A = derivante dall'applicazione dei criteri regionali	85 %	$A \times 0,85 = A_1$
B = derivante dall'applicazione dei criteri del GAL	15 %	$B \times 0,15 = B_1$
Punteggio totale	100 %	$A_1 + B_1$

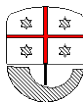


Schema applicativo dei criteri di selezione adottati e dei relativi punteggi in ambito VIABILITA'

REGIONE			GAL "Comunità savonesi sostenibili"				
	CRITERI (definiti in sede di CdS il 27 02 2008)	Punti	CRITERI	(*)	Peso %	Punti (1)	
a)	Ristrutturazione di strade esistenti che garantiscano la regimazione delle acque e la stabilità dei versanti nelle immediate vicinanze della strada; per quanto riguarda le strade forestali, è prioritaria anche la costruzione di nuove strade qualora ragioni tecniche sconsiglino di riutilizzare un tracciato esistente, a condizione che la realizzazione di nuovi tracciati abbia minore sviluppo lineare, in confronto al precedente tracciato, rispetto all'area asservita	34	a)	Ristrutturazione di strade esistenti che garantiscano la regimazione delle acque e la stabilità dei versanti nelle immediate vicinanze della strada; per quanto riguarda le strade forestali, è prioritaria anche la costruzione di nuove strade qualora ragioni tecniche sconsiglino di riutilizzare un tracciato esistente, a condizione che la realizzazione di nuovi tracciati abbia minore sviluppo lineare, in confronto al precedente tracciato, rispetto all'area asservita	34	85%	28,9
b)	Investimenti realizzati nelle zone rurali C e D	33	b)	Investimenti realizzati nelle zone rurali C e D	33		28,05
c)	Infrastrutture a servizio di zone dove sono progettati investimenti in aziende agricole e superfici forestali per almeno 100.000 euro	33	c)	Infrastrutture a servizio di zone dove sono progettati investimenti in aziende agricole e superfici forestali per almeno 100.000 euro	33		28,05
				Totale A	100	Totale A ₁	85
			d)	Strade a servizio di aree forestali in cui si sviluppano investimenti significativi nella filiera del legno	100	15%	15
				Totale B	100	Totale B ₁	15
	TOTALE	100		TOTALE		100%	100

(*) = punteggio provvisorio prima della ponderazione

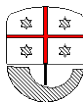
PUNTI (1) = punteggio massimo definitivo attribuibile dopo la ponderazione

**Schema applicativo dei criteri di selezione adottati e dei relativi punteggi in ambito RISORSE IDRICHE**

REGIONE			GAL "Comunità savonesi sostenibili"				
	CRITERI (definiti in sede di CdS il 27 02 2008)	Punti		CRITERI	(*)	Peso %	Punti (1)
a)	Ristrutturazione di impianti esistenti o riutilizzo di risorse idriche	50	a)	Ristrutturazione di impianti esistenti o riutilizzo di risorse idriche	50	85%	42,5
b)	Investimenti realizzati nelle zone rurali C e D e/o zone sensibili ai sensi della direttiva "nitrati" (*)	25	b)	Investimenti realizzati nelle zone rurali C e D e/o zone sensibili ai sensi della direttiva "nitrati" (*)	25		21,25
c)	Infrastrutture a servizio di zone dove sono progettati investimenti in almeno 4 aziende agricole o consorzi o cooperative di aziende agricole per un totale di almeno 100.000 euro	25	c)	Infrastrutture a servizio di zone dove sono progettati investimenti in almeno 4 aziende agricole o consorzi o cooperative di aziende agricole per un totale di almeno 100.000 euro	25		21,25
			Totale A		100	Totale A ₁	85
(*) <u>Alle infrastrutture idriche che contribuiscono a migliorare la qualità delle acque nella zona sensibile ai fini della direttiva "nitrati" viene attribuito in ogni caso il livello di priorità massima, anche se non sono in possesso degli altri requisiti.</u>			d)	Acquedotti che hanno, oltre a una valenza per l'irrigazione, anche un utilizzo potabile per le aziende zootecniche o un utilizzo per lo spegnimento degli incendi forestali	100	15%	15
			Totale B		100	Totale B ₁	15
TOTALE		100	TOTALE			100%	100

(*) = punteggio provvisorio prima della ponderazione

PUNTI (1) = punteggio massimo definitivo attribuibile dopo la ponderazione

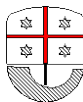


Misura 411 (125)	
Criteri di selezione specifici (GAL "Appennino genovese")	Punti
VIABILITA'	
Strade a servizio di aree forestali in cui si sviluppano investimenti nella filiera del legno – misure 122 e 123 e corrispondenti misure dell'asse 4 – in almeno 1/3 della superficie servita dalla strada; oppure Strade a servizio di aree agricole con presenza di almeno 2 aziende agricole che realizzano investimenti per la vendita diretta dei prodotti aziendali	100
RISORSE IDRICHE	
Acquedotti che hanno, oltre a una valenza per l'irrigazione, anche un utilizzo potabile per le aziende zootecniche o un utilizzo per lo spegnimento degli incendi forestali	100
ENERGIA	
Non previsti	

I criteri di selezione stabiliti dal GAL per il proprio territorio si configurano come integrativi rispetto a quelli definiti a livello regionale, con un peso ponderato pari al 25% sul totale.

Sistema di calcolo per l'attribuzione del punteggio

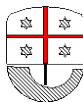
Punteggio	Peso	Punteggio ponderato
A = derivante dall'applicazione dei criteri regionali	75 %	$A \times 0,75 = A_1$
B = derivante dall'applicazione dei criteri del GAL	25 %	$B \times 0,25 = B_1$
Punteggio totale	100 %	$A_1 + B_1$

**Schema applicativo dei criteri di selezione adottati e dei relativi punteggi in ambito VIABILITA'**

REGIONE			GAL "Appennino genovese"				
	CRITERI (definiti in sede di CdS il 27 02 2008)	Punti	CRITERI	(*)	Peso %	Punti (1)	
a)	Ristrutturazione di strade esistenti che garantiscano la regimazione delle acque e la stabilità dei versanti nelle immediate vicinanze della strada; per quanto riguarda le strade forestali, è prioritaria anche la costruzione di nuove strade qualora ragioni tecniche sconsiglino di riutilizzare un tracciato esistente, a condizione che la realizzazione di nuovi tracciati abbia minore sviluppo lineare, in confronto al precedente tracciato, rispetto all'area asservita	34	a)	Ristrutturazione di strade esistenti che garantiscano la regimazione delle acque e la stabilità dei versanti nelle immediate vicinanze della strada; per quanto riguarda le strade forestali, è prioritaria anche la costruzione di nuove strade qualora ragioni tecniche sconsiglino di riutilizzare un tracciato esistente, a condizione che la realizzazione di nuovi tracciati abbia minore sviluppo lineare, in confronto al precedente tracciato, rispetto all'area asservita	34	75%	25,5
b)	Investimenti realizzati nelle zone rurali C e D	33	b)	Investimenti realizzati nelle zone rurali C e D	33		24,75
c)	Infrastrutture a servizio di zone dove sono progettati investimenti in aziende agricole e superfici forestali per almeno 100.000 euro	33	c)	Infrastrutture a servizio di zone dove sono progettati investimenti in aziende agricole e superfici forestali per almeno 100.000 euro	33		24,75
				Totale A	100	Totale A ₁	75
			d)	Strade a servizio di aree forestali in cui si sviluppano investimenti nella filiera del legno – misure 122 e 123 e corrispondenti misure dell'asse 4 – in almeno 1/3 della superficie servita dalla strada; oppure Strade a servizio di aree agricole con presenza di almeno 2 aziende agricole che realizzano investimenti per la vendita diretta dei prodotti aziendali	100	25%	25
				Totale B	100	Totale B ₁	25
	TOTALE	100		TOTALE		100%	100

(*) = punteggio provvisorio prima della ponderazione

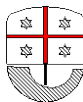
PUNTI (1) = punteggio massimo definitivo attribuibile dopo la ponderazione

**Schema applicativo dei criteri di selezione adottati e dei relativi punteggi in ambito RISORSE IDRICHE**

REGIONE			GAL "Appennino genovese"				
	CRITERI (definiti in sede di CdS il 27 02 2008)	Punti		CRITERI	(*)	Peso %	Punti (1)
a)	Ristrutturazione di impianti esistenti o riutilizzo di risorse idriche	50	a)	Ristrutturazione di impianti esistenti o riutilizzo di risorse idriche	50	75%	37,5
b)	Investimenti realizzati nelle zone rurali C e D e/o zone sensibili ai sensi della direttiva "nitrati" (*)	25	b)	Investimenti realizzati nelle zone rurali C e D e/o zone sensibili ai sensi della direttiva "nitrati" (*)	25		18,75
c)	Infrastrutture a servizio di zone dove sono progettati investimenti in almeno 4 aziende agricole o consorzi o cooperative di aziende agricole per un totale di almeno 100.000 euro	25	c)	Infrastrutture a servizio di zone dove sono progettati investimenti in almeno 4 aziende agricole o consorzi o cooperative di aziende agricole per un totale di almeno 100.000 euro	25		18,75
(*) <u>Alle infrastrutture idriche che contribuiscono a migliorare la qualità delle acque nella zona sensibile ai fini della direttiva "nitrati" viene attribuito in ogni caso il livello di priorità massima, anche se non sono in possesso degli altri requisiti.</u>			Totale A		100	Totale A ₁	75
			d)	Acquedotti che hanno, oltre a una valenza per l'irrigazione, anche un utilizzo potabile per le aziende zootecniche o un utilizzo per lo spegnimento degli incendi forestali	100	25%	25
			Totale B		100	Totale B ₁	25
TOTALE		100	TOTALE			100%	100

(*) = punteggio provvisorio prima della ponderazione

PUNTI (1) = punteggio massimo definitivo attribuibile dopo la ponderazione



Misura 411 (125)	
Criteri di selezione specifici (GAL "Riviera spezzina")	Punti
VIABILITA'	
Costruzione e ristrutturazione di monorotaie per uso agricolo;	67
interventi di viabilità agricola e forestale laddove acclività, pendenze e stabilità dei suoli permettano interventi a contenuto impatto ambientale	33
RISORSE IDRICHE	
Costruzione/ristrutturazione di acquedotti irrigui che riusano le acque provenienti dalla depurazione.	67
Ristrutturazione e miglioramento di acquedotti irrigui già esistenti anche attraverso il riutilizzo di reti di acquedotti potabili non più utilizzati.	33
ENERGIA	
Non previsti	

I criteri di selezione stabiliti dal GAL per il proprio territorio si configurano come integrativi rispetto a quelli definiti a livello regionale, con un peso ponderato pari al 15% sul totale.

Sistema di calcolo per l'attribuzione del punteggio

Punteggio	Peso	Punteggio ponderato
A = derivante dall'applicazione dei criteri regionali	85 %	$A \times 0,85 = A_1$
B = derivante dall'applicazione dei criteri del GAL	15 %	$B \times 0,15 = B_1$
Punteggio totale	100 %	$A_1 + B_1$

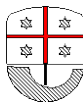


Schema applicativo dei criteri di selezione adottati e dei relativi punteggi in ambito VIABILITA'

REGIONE			GAL "Riviera spezzina"				
	CRITERI (definiti in sede di CdS il 27 02 2008)	Punti	CRITERI	(*)	Peso %	Punti (1)	
a)	Ristrutturazione di strade esistenti che garantiscano la regimazione delle acque e la stabilità dei versanti nelle immediate vicinanze della strada; per quanto riguarda le strade forestali, è prioritaria anche la costruzione di nuove strade qualora ragioni tecniche sconsiglino di riutilizzare un tracciato esistente, a condizione che la realizzazione di nuovi tracciati abbia minore sviluppo lineare, in confronto al precedente tracciato, rispetto all'area asservita	34	a)	Ristrutturazione di strade esistenti che garantiscano la regimazione delle acque e la stabilità dei versanti nelle immediate vicinanze della strada; per quanto riguarda le strade forestali, è prioritaria anche la costruzione di nuove strade qualora ragioni tecniche sconsiglino di riutilizzare un tracciato esistente, a condizione che la realizzazione di nuovi tracciati abbia minore sviluppo lineare, in confronto al precedente tracciato, rispetto all'area asservita	34	85%	28,9
b)	Investimenti realizzati nelle zone rurali C e D	33	b)	Investimenti realizzati nelle zone rurali C e D	33		28,05
c)	Infrastrutture a servizio di zone dove sono progettati investimenti in aziende agricole e superfici forestali per almeno 100.000 euro	33	c)	Infrastrutture a servizio di zone dove sono progettati investimenti in aziende agricole e superfici forestali per almeno 100.000 euro	33		28,05
				Totale A	100	Totale A ₁	85
			d)	Costruzione e ristrutturazione di monorotaie per uso agricolo;	67	15%	10,05
			e)	interventi di viabilità agricola e forestale laddove acclività, pendenze e stabilità dei suoli permettano interventi a contenuto impatto ambientale	33		4,95
				Totale B	100	Totale B ₁	15
	TOTALE	100		TOTALE		100%	100

(*) = punteggio provvisorio prima della ponderazione

PUNTI (1) = punteggio massimo definitivo attribuibile dopo la ponderazione



Schema applicativo dei criteri di selezione adottati e dei relativi punteggi in ambito RISORSE IDRICHE

REGIONE			GAL "Riviera spezzina"				
	CRITERI (definiti in sede di CdS il 27 02 2008)	Punti		CRITERI	(*)	Peso %	Punti (1)
a)	Ristrutturazione di impianti esistenti o riutilizzo di risorse idriche	50	a)	Ristrutturazione di impianti esistenti o riutilizzo di risorse idriche	50	85%	42,5
b)	Investimenti realizzati nelle zone rurali C e D e/o zone sensibili ai sensi della direttiva "nitrati" (*)	25	b)	Investimenti realizzati nelle zone rurali C e D e/o zone sensibili ai sensi della direttiva "nitrati" (*)	25		21,25
c)	Infrastrutture a servizio di zone dove sono progettati investimenti in almeno 4 aziende agricole o consorzi o cooperative di aziende agricole per un totale di almeno 100.000 euro	25	c)	Infrastrutture a servizio di zone dove sono progettati investimenti in almeno 4 aziende agricole o consorzi o cooperative di aziende agricole per un totale di almeno 100.000 euro	25		21,25
			Totale A		100	Totale A ₁	85
(*) <u>Alle infrastrutture idriche che contribuiscono a migliorare la qualità delle acque nella zona sensibile ai fini della direttiva "nitrati" viene attribuito in ogni caso il livello di priorità massima, anche se non sono in possesso degli altri requisiti.</u>			d)	Costruzione/ristrutturazione di acquedotti irrigui che riusano le acque provenienti dalla depurazione.	67	15%	10,05
			e)	Ristrutturazione e miglioramento di acquedotti irrigui già esistenti anche attraverso il riutilizzo di reti di acquedotti potabili non più utilizzati.	33		4,95
			Totale B		100	Totale B ₁	15
TOTALE		100	TOTALE			100%	100

(*) = punteggio provvisorio prima della ponderazione
 PUNTI (1) = punteggio massimo definitivo attribuibile dopo la ponderazione